



សន្និសីទសាធារណៈកម្ពុជា-វៀតណាម



**សម្តេចអគ្គមហាសេនាបតីតេជោ ហ៊ុន សែន
នាយករដ្ឋមន្ត្រីនៃរាជរដ្ឋាភិបាលកម្ពុជា**

មាតិកា

1. បទអន្តរាគមន៍របស់ឯកឧត្តម **សុខ អាន** ឧបនាយករដ្ឋមន្ត្រី រដ្ឋមន្ត្រី ទទួលបន្ទុក ទីស្តីការគណៈ រដ្ឋមន្ត្រី ស្តីពីបញ្ជាសន្និសីទសញ្ញាបំពេញ បន្ថែមទៅលើសន្និសីទកំណត់ព្រំដែន ឆ្នាំ ១៩៨៥ និងជុំវិញ បញ្ជាព្រំដែន ទឹករវាងកម្ពុជា-វៀតណាម
2. ការកំណត់ព្រំដែនរវាងកម្ពុជា និង កូសាំងស៊ីន (ស្របតាមកំណត់សញ្ញាលេខ ៨៦៧-API ចុះថ្ងៃទី ៣១.១.៣៩)
3. កិច្ចព្រមព្រៀងស្តីអំពីតំបន់ទឹកប្រវត្តិសាស្ត្រ នៃសាធារណៈរដ្ឋប្រជាមានិតកម្ពុជា និង របស់ សាធារណៈរដ្ឋ ប្រជាមានិតសង្គមនិយមវៀតណាម ចុះថ្ងៃទី ០៧ ខែកក្កដា ឆ្នាំ ១៩៨២
4. កិច្ចព្រមព្រៀងស្តីពីលក្ខន្តិកៈ ព្រំដែនរវាងសាធារណរដ្ឋប្រជាមានិតកម្ពុជា និង សាធារណរដ្ឋសង្គមនិយម វៀតណាម ចុះថ្ងៃទី ២០ ខែ កក្កដា ឆ្នាំ ១៩៨៣
5. សន្និសីទស្តីអំពីគោលការណ៍ ដើម្បីដំណោះស្រាយព្រំដែន រវាងសាធារណរដ្ឋប្រជាមានិតកម្ពុជា និង សាធារណរដ្ឋសង្គមនិយមវៀតណាម ចុះថ្ងៃទី២០ ខែ កក្កដា ឆ្នាំ ១៩៨៣
6. សន្និសីទកំណត់ព្រំដែនរដ្ឋ រវាងសាធារណរដ្ឋប្រជាមានិតកម្ពុជា និងសាធារណរដ្ឋសង្គមនិយម- វៀតណាម ចុះថ្ងៃទី ២៧ ខែ ធ្នូ ឆ្នាំ ១៩៨៥
7. ស្ថិតិផែនទីស្តីពីមាត្រដ្ឋាន ១.១០០.០០០ “ឯកសារភ្ជាប់ទី១” ចំនួន ២៦ផ្ទាំង ដែលភាគី ទាំងពីរបាន ស្រុះស្រួល ប្រើប្រាស់ ផ្ទៀងផ្ទាត់ និងចុះហត្ថលេខាបញ្ជាក់ នាថ្ងៃទី ២៦ ខែ តុលា ឆ្នាំ ១៩៨៥
8. ស្ថិតិផែនទីមាត្រដ្ឋាន ១.៥០.០០០ “ឯកសារភ្ជាប់ទី២” ចំនួន ៤០ផ្ទាំងដែលភាគីទាំងពីរ បានស្រុះស្រួល ប្រើប្រាស់ បានផ្ទៀងផ្ទាត់ និង ចុះហត្ថលេខាបញ្ជាក់ នាថ្ងៃទី ២៦ ខែ តុលា ឆ្នាំ ២០០៥
9. ព្រះរាជសាររបស់**ព្រះករុណាព្រះបាទសម្តេចព្រះ នរោត្តម សីហនុ** ព្រះមហាក្សត្រ នៃ ព្រះរាជាណាចក្រ កម្ពុជា ធ្វើជូន**ឯកឧត្តម ឆាំ វ៉ាន់ដុន** ចុះថ្ងៃទី ២៧ កញ្ញា ឆ្នាំ ១៩៩៩
10. សន្និសីទសញ្ញាបំពេញបន្ថែម រវាងព្រះរាជាណាចក្រកម្ពុជា និង សាធារណរដ្ឋប្រជា មានិតសង្គមនិយមវៀតណាម ទៅលើសន្និសីទកំណត់ព្រំដែនរដ្ឋ ឆ្នាំ ១៩៨៥ ចុះថ្ងៃទី ១០ ខែ តុលា ឆ្នាំ ១៩៨៥
11. ព្រះរាជក្រមលេខ នស/រកម/១១០៥/០៣៩ ចុះថ្ងៃទី ៣០ ខែ វិច្ឆិកា ឆ្នាំ ២០០៥ ដែលប្រកាស អោយប្រើ ច្បាប់ ស្តីពីការអនុម័តយល់ព្រមលើសន្និសីទសញ្ញាបំពេញបន្ថែម រវាងព្រះរាជាណាចក្រកម្ពុជា និងសាធារណៈ រដ្ឋសង្គមនិយម វៀតណាម ទៅលើសន្និសីទកំណត់ព្រំដែនរដ្ឋឆ្នាំ ១៩៨៥

**បទអន្តរាគមន៍របស់
 ឯកឧត្តម សុខ អាន ឧបនាយករដ្ឋមន្ត្រី រដ្ឋមន្ត្រី
 ទទួលបន្ទុក ទីស្តីការគណៈរដ្ឋមន្ត្រី
 ស្តីពីបញ្ហាសន្តិសញ្ញាបំពេញ បន្ថែមទៅលើសន្តិសញ្ញាកំណត់ ព្រំដែន ឆ្នាំ ១៩៨៥
 និងជុំវិញ បញ្ហាព្រំដែន ទឹកចោទកម្ពុជា-វៀតណាម**



**ឯកឧត្តម សុខ អាន ឧបនាយករដ្ឋមន្ត្រី រដ្ឋមន្ត្រីទទួលបន្ទុកទីស្តីការគណៈរដ្ឋមន្ត្រី
 ថ្លែងក្នុង បទអន្តរាគមន៍ស្តីពីបញ្ហា សន្តិសញ្ញាបំពេញបន្ថែមទៅលើសន្តិសញ្ញា
 កំណត់ព្រំដែនឆ្នាំ ១៩៨៥ និង ជុំវិញបញ្ហាព្រំដែនទឹក ចោទកម្ពុជា-វៀតណាម
 នៅរដ្ឋសភាជាតិ ថ្ងៃទី ១១ ខែតុលា ឆ្នាំ២០០៥**



**ឯកឧត្តម សុខ អាន ឧបនាយករដ្ឋមន្ត្រី រដ្ឋមន្ត្រីទទួលបន្ទុកទីស្តីការគណៈរដ្ឋមន្ត្រី
 បំភ្លឺអំពីបញ្ហាព្រំដែននៅ រដ្ឋសភាជាតិ**



**ឯកឧត្តម សុខ អាន ឧបនាយករដ្ឋមន្ត្រី រដ្ឋមន្ត្រីទទួលបន្ទុកទីស្តីការគណៈរដ្ឋមន្ត្រី
 ថ្លែងក្នុងបទអន្តរាគមន៍ ស្តីអំពី បញ្ហាសន្តិសញ្ញាបំពេញបន្ថែមទៅលើសន្តិសញ្ញា
 កំណត់ព្រំដែនរដ្ឋ**

**ឆ្នាំ ១៩៨៥ និងជុំវិញបញ្ហាព្រំដែនទឹក រវាងកម្ពុជា-វៀតណាម
 នៅស្ថានីយទូរទស្សន៍អេមរា ថ្ងៃទី ២៧ ខែ តុលា ឆ្នាំ ២០០៥**



**បទអន្តរាគមន៍របស់ឯកឧត្តម សុខ អាន
 ឧបនាយករដ្ឋមន្ត្រី រដ្ឋមន្ត្រីទទួលបន្ទុកទីស្តីការគណៈរដ្ឋមន្ត្រីស្តីពីបញ្ហាសន្តិសញ្ញា
 បំពេញបន្ថែមទៅលើសន្តិសញ្ញាកំណត់ព្រំដែនរដ្ឋ
 ឆ្នាំ ១៩៨៥ និងជុំវិញបញ្ហាព្រំដែនទឹក រវាងកម្ពុជា-វៀតណាម**

សូមគោរពឯកឧត្តម លោកជំទាវ ជាគណៈអចិន្ត្រៃយ៍

- សូមគោរពឯកឧត្តម អស់លោក លោកស្រីទាំងអស់ ដែលមានវត្តមាននៅ ទីនេះ

ថ្ងៃនេះ ខ្ញុំមានកិត្តិយស ដើម្បីជម្រាបជូនសម្តេច ឯកឧត្តម លោកជំទាវ អស់លោកថា ប៉ុន្មានសប្តាហ៍នេះ មានការទិញទំនិញ មកលើរាជរដ្ឋាភិបាល ជាពិសេសការចោទប្រកាន់ មកលើសម្តេច ហ៊ុន សែន នាយក រដ្ឋមន្ត្រី នៃរាជរដ្ឋាភិបាលថាលក់ដីទៅឱ្យរៀតណាម។ នេះ ជាការចោទប្រកាន់ដ៏ធ្ងន់ធ្ងរ ដែលរហូតដល់ទៅ និយាយថា ជាជនក្បត់ជាតិ។ ដូច្នេះជា ជំហររបស់យើង យើងយល់ច្បាស់ថា អ្វីដែលយើងបានធ្វើ គឺជាគោលជំហរ ដ៏ត្រឹមត្រូវ យុត្តិ ធម៌ និងការខិតខំអស់កម្លាំងកាយចិត្ត ដើម្បីអនុវត្តមតិ របស់គណបក្ស ក៏ដូចជាការអនុវត្ត គោលនយោបាយ របស់រាជរដ្ឋាភិបាលក្នុងការបម្រើ ដល់ប្រយោជន៍ប្រទេសជាតិ និង ប្រជាជនកម្ពុជា។ ដូច្នេះបើយើងខំធ្វើ ហើយបែរជាបានទទួលការចោទប្រកាន់ធ្ងន់ៗ បែប នេះទៅវិញ នេះជា ចំណុចដែលយើង មិនអាចនៅស្ងៀមបានទេ។ វាជាចំណុចដែលយើង ត្រូវតែមាន ប្រតិកម្មយ៉ាងសកម្ម ច្បាស់លាស់ ហើយ បកស្រាយបំភ្លឺដល់ប្រជាពលរដ្ឋ ដើម្បី ឱ្យយល់នូវបុព្វហេតុ ដ៏ត្រឹមត្រូវ និងយុត្តិធម៌ របស់យើង ពីព្រោះ បើយើងខំកសាងអ្វីដែល ជាគុណសម្បត្តិ ហើយបែរជាទទួលបានទោសវិញ ដោយសារមូលហេតុ ណាមួយ នោះ គឺ ជាចំណុចដែលយើងមិនអាចទទួលយកបាននោះទេ។ យើងត្រូវបកស្រាយនូវការពិត នៃ ប្រវត្តិសាស្ត្រ ដែលទាក់ទងទៅនឹងអ្វី ដែលយើងខំប្រឹងអនុវត្ត នូវគោលការណ៍ច្បាប់អន្តរ ជាតិ និងស្មារតី នៃសន្តិសញ្ញា ឬ កិច្ចព្រមព្រៀងទាំងឡាយ ដើម្បីជាបុព្វហេតុ ត្រឹមត្រូវយុត្តិ ធម៌ បម្រើដល់ប្រជាពលរដ្ឋ កម្ពុជា។

ដូច្នេះហើយបានជាយើងប្រកាន់យកជំហរយ៉ាងសកម្ម គឺយើងជម្រាបនូវការពិត ដើម្បី បក ស្រាយ ការចោទ ប្រកាន់ដែលខុសឆ្គង របស់អ្នកទាំងនោះ ដោយប្រកាន់យកវិធានការ ស្របច្បាប់មួយចំនួនក្នុង ក្របខ័ណ្ឌនីតិវិធី ទប់ស្កាត់នូវការប៉ុនប៉ង ដែលមានពិសពុលមក លើ រាជរដ្ឋាភិបាល និងមកលើថ្នាក់ដឹកនាំ របស់យើង។

ចំណុចមួយដែលខ្ញុំនឹងជម្រាបជូននេះ គឺយើងផ្តោតលើសំណួរថា តើហេតុអ្វីបានជាមាន ព្រឹត្តិការណ៍ កើតឡើង ក្នុងប៉ុន្មានសប្តាហ៍នេះ? បច្ចុប្បន្ននេះ អ្វីដែលគេចោទប្រកាន់ខ្លាំងគឺ គេយកបញ្ហាសិទ្ធិសារព័ត៌មានសិទ្ធិសេរីភាព នៃការបញ្ចេញមតិមកនិយាយថា រាជរដ្ឋាភិបាល បានប្រគល់កោះត្រល់ទៅឱ្យរៀតណាម។ ការលើកឡើងនេះ យើង មើលឃើញច្បាស់ ថា គេប៉ុនប៉ងយកសិទ្ធិនៃសារព័ត៌មាន និងសិទ្ធិសេរីភាពក្នុងការបញ្ចេញមតិ មកបិទបាំង ដើម្បីសម្រេចគោលបំណងរបស់គេ ដោយលើកយកបញ្ហាព្រំដែន មកវាយប្រហារយើង បង្កើតឱ្យមានភាពចលាចល និងច្របូកច្របល់។ នេះគឺជាគោលដៅពិត ដូច្នេះអ្វីដែល យើង និយាយថ្ងៃនេះ គឺ បញ្ជាក់ឱ្យគេឃើញថា ហេតុផលនៃសិទ្ធិសេរីភាព នៃសារព័ត៌មាននោះ វា មិនមែន ជាការពិតទេ។

ចំណុចច្បាស់លាស់មួយ ដែលយើងអាចយកមកបញ្ជាក់បាន គឺថាក្នុងដំណើរការ ប្រជាធិបតេយ្យ និងការកែ ទម្រង់រដ្ឋសព្វបែបយ៉ាង ដែលយើងបានធ្វើនេះ ត្រូវបានមតិសាធារណៈ

ទទួល ស្គាល់ច្បាស់ថា មានដំណើរការ ទៅមុខ។ បើគិតពីរចនាសម្ព័ន្ធ ស្ថាប័នធម្មនុញ្ញ ដំណើរការបោះឆ្នោត និងសិទ្ធិ សេរីភាពសារព័ត៌មាននោះ យើងមានមោទនភាព ដោយសារតែយើងបានឈានទៅមុខ បើ ប្រៀបធៀបទៅ នឹងប្រទេសមួយចំនួន នៅក្នុង តំបន់។ យើងមានភស្តុតាង ច្បាស់លាស់ណាស់ គឺនៅពេលថ្មីៗនេះ កាសែត Cambodia Soir បានយកអត្ថបទ ខ្លីមួយដែលខ្ញុំយល់ថាមានសារៈសំខាន់យ៉ាងខ្លាំង ហើយខ្ញុំសូមលើកយក ខ្លឹមសារមក ជម្រាបជូនសម្តេច ឯកឧត្តម លោកជំទាវ អស់លោក ជ្រាបនោះ គឺបញ្ហាចោទ ប្រកាន់ពីការបិទសិទ្ធិប្រជាជន។ តាមមតិសាធារណៈគេថា យើង មិនបានបិទសិទ្ធិសេរីភាព ប្រជាពលរដ្ឋទេ យើងជាប្រទេសជួរមុខគេនៅ តំបន់អាស៊ីអាគ្នេ យ៍ ជាប់លេខដំបូងគេនៅអាស៊ីអាគ្នេយ៍ បើគិតពីផ្នែកខាងសិទ្ធិ សេរីភាព សារព័ត៌មានរហូត ដល់អ្នកជំនាញការអង្កការមិនមែនរដ្ឋាភិបាលខ្លះនិយាយថាកម្ពុជា គឺជាឋានសួគ៌ នៃអង្គការ មិនមែនរដ្ឋាភិបាល ពីព្រោះគេចង់បង្កើតអង្គការមិនមែន រដ្ឋាភិបាលប៉ុន្មានក៏បានដែរ។ នៅ កម្ពុជា មានអង្គការមិនមែន រដ្ឋាភិបាល ជិត ២០០០ ដែលបានចុះបញ្ជី។ ដូច្នោះអង្គការមិន មែន រដ្ឋាភិបាលធ្វើអ្វីក៏បាន ដែរ រហូតដល់គេ មកពីបរទេស មកខិតខំធ្វើការទម្លាក់ រាជរដ្ឋា ភិបាលក្នុងប្រទេស ក៏គេអាចធ្វើបានដែរ គឺយើងបើកទូលាយ និង ធ្វរអស់ ប៉ុណ្ណឹងហើយ។

កាលពីថ្ងៃទី ២១-២២ កន្លងមកនេះ មានអង្គការមិនមែនរដ្ឋាភិបាលមួយ ឈ្មោះថា Reporteur Sans Frontière បានធ្វើការសិក្សាប្រៀបធៀបក្នុងចំណោមប្រទេសចំនួន ១៦៧ ដើម្បីរកចំណាត់ថ្នាក់ តើប្រទេស ណាមានការគោរពសិទ្ធិសេរីភាព ខាងសារព័ត៌មាន និង ប្រទេសណាខ្លះមិនគោរព? ជាលទ្ធផល កម្ពុជាជាប់ ចំណាត់ថ្នាក់លេខ ៩១ ប្រទេសជាតិ ម៉ាកជាប់ចំណាត់ថ្នាក់លេខ ១ ហើយប្រទេស ដែលនៅក្រោមគេជាប់ ចំណាត់ថ្នាក់លេខ ១៦៧ គឺប្រទេសកូរ៉េខាងជើង។ បើយើងមើល ប្រទេសនៅក្នុងតំបន់មាន ឥណ្ឌូណេស៊ី ជាប់ លេខ ១០៥ ថៃឡង់ដ៍ ជាប់លេខ ១០៧។ ដូច្នោះ ប្រទេសថៃ ក៏នៅចាញ់ប្រទេសកម្ពុជាដែរ ក្នុងរឿងសិទ្ធិសេរីភាពខាងសារព័ត៌មាន។ ប្រទេសម៉ាឡេស៊ី ជាប់លេខ ១១៣ ប្រទេសហ្វីលីពីន លេខ ១២៣ ហ្វីលីពីនលេខ ១៣៩ សាំងហ្គាពួរ លេខ ១៤០ ឡាវ លេខ ១៥៥ វៀត ណាម លេខ ១៥៨ ចិន លេខ ១៥៩ និងភូមា ជាប់លេខ ១៦៣។ ដូច្នោះ យើងឃើញថា អង្គ ការ Reporteur Sans Frontière បានសិក្សា យ៉ាងម៉ត់ចត់លើ ១៦៧ ប្រទេស ហើយអ្នក ដែលចោទប្រកាន់ថា យើងមិនបានគោរពសិទ្ធិសេរីភាពសារព័ត៌ មាននោះ គឺជាការចោទ ប្រកាន់ខុសឆ្គង។ ដោយសារការបើកសិទ្ធិសេរីភាព របស់យើងទូលាយណាស់ យើងមិន ខ្វល់នឹងការចោទប្រកាន់ខុសឆ្គងទាំងនោះទេ។ ផ្ទុយទៅវិញ បើការចោទប្រកាន់នោះ មាន លក្ខណៈ ត្រឹមត្រូវ យើងយកចិត្តទុកដាក់ តែបើមិនត្រឹមត្រូវទេ វាជារឿងមួយផ្សេងទៀត។

ហេតុដូចម្តេចបានជាគេខំប្រឹងលើករឿងព្រំដែនមកនិយាយនៅពេលនេះ?

កាលពីថ្ងៃម្សិលមិញ នៅក្នុងអង្គ ប្រជុំ សម្តេចនាយករដ្ឋមន្ត្រីបានលើកយកព័ត៌មានមួយថា តាំងពីខែ ០៥ សម្តេចបានទទួល ព័ត៌មានរួច មកហើយថា នៅប៉ុន្មាន ខែ ខាងមុខ នឹងមាន កើតចលាចលនៅក្នុងប្រទេស មូលហេតុលេចចេញ ពីការចោទ ប្រកាន់រឿងព្រំដែន។

ដូច្នោះ យើងឃើញជាក់ស្តែងមែន ព័ត៌មានដែលយើងបានទទួលតាំងពីខែ ០៥ គឺពិតមែន ហើយ មុខសញ្ញានោះ លេចចេញពីមុខសញ្ញា ដែលគេបានប្រាប់មែន។ នេះជាចំណុច សំខាន់ ដែលថា ហេតុដូចម្តេចបានជារឿងព្រំដែនកើតឡើង? វាកើតឡើងប៉ុន្មានសប្តាហ៍ នេះខ្លាំងក្លាណាស់ ចាប់ផ្តើមចេញពី បទសម្ភាសន៍របស់លោក ស៊ាន ប៉េងសៃ ជាមួយវិទ្យុ សំបុកឃុំ។ ក្រោយមកទៀតមាន អគ្គបទ សេចក្តីថ្លែងការណ៍ជាហូរហែ មានបាតុកម្មនៅអា មេរិក នៅអឺរ៉ុប ហើយនៅអាមេរិក កំពុងលេច ឮបញ្ហាធ្វើបាតុកម្ម រឿងព្រំដែននេះនៅមានត ទៅទៀត។ ដូច្នោះ វាហាក់ដូចជាការងារដែលមានផែនការគ្រោងទុក ហើយប្រើប្រាស់បញ្ហា ព្រំដែន ដើម្បីធ្វើសកម្មភាពប្រឆាំងនឹងរាជរដ្ឋាភិបាល។ វាជាការជ្រើសរើស ប្រធានបទ ដែលជាបញ្ហាសំខាន់ ហើយបញ្ហាព្រំដែននេះ វាធ្លាប់ជាបញ្ហាស្រួចស្រាវនៅក្នុងប្រវត្តិសាស្ត្រ របស់យើង ក៏ដូចជានៅក្នុងប្រវត្តិសាស្ត្រប្រទេសផ្សេងៗ។ នៅលើសកលលោក ជាការពិត វាមិនមែនមានតែ បញ្ហាព្រំដែន ទេ ចំពោះប្រទេសជាង ២០០ នោះ។

រឿងរសើបនោះ គឺខុសគ្នាពីប្រទេសមួយទៅប្រទេសមួយ ខុសគ្នាពីពេលមួយទៅពេលមួយ ។ ឥឡូវដូច នៅប្រទេសអាមេរិក គេលើកឡើងថា តើមានរឿងអ្វីរសើបជាងគេ ក្រោយព្រឹត្តិ ការណ៍ថ្ងៃទី ១១ កញ្ញា ២០០១ មក គឺរឿងភេរវកម្ម។ បើគេសង្ស័យអ្វីជាភេរវកម្ម គឺរដ្ឋាភិបាល គេមានវិធានការសកម្ម ណាស់។ ដូច្នោះ ខ្ញុំលើកនេះគ្រាន់តែចង់ជម្រាបជូនថា បញ្ហាអ្វី ដែលជាចំណុចរសើប វាមានខុសៗ គ្នា ចំពោះ ពេលវេលា កំណត់ណាមួយ។ ឧទាហរណ៍ នៅអាមេរិកក្រោយថ្ងៃ ១១ កញ្ញា ២០០១ មានជនជាតិបារាំង ម្នាក់ បានជិះយន្តហោះអាមេរិក ហើយបានទៅនិយាយកំប្លែងលេងជាមួយនារី អូតែសម្នាក់ថាមានគ្រាប់បែក នៅក្នុងយន្តហោះ ដើម្បីបំភ័យនាង។ លុះដល់ពេលគេចុះមកវិញ នារីនោះបានទៅប្តឹងប៉ូលីស គេក៏ ចាប់ ជនជាតិបារាំងនោះកាត់ទោសឱ្យជាប់គុក។ ដូច្នោះ បញ្ហាក៏ថាជានេះជាចំណុចរសើបខ្លាំង ណាស់។ នៅអាមេរិក គេបានយកវិធានការតឹងរឹង ទោះបីជាវិធានការនោះ ប៉ះពាល់ទៅលើ សិទ្ធិសេរីភាពរបស់បុគ្គល ក៏ដោយ ព្រោះថា ទោះបីអាមេរិកជា ប្រទេសដឹងឯកខាងសិទ្ធិ សេរីភាព ប៉ុន្តែមានច្បាប់ថ្មីៗច្រើនណាស់ ដែលអាច ឱ្យឆែកឆេរ ព័ត៌មានឆ្លងឆ្លើយ ប្រើ ប្រាស់វិធានការជាក់ស្តែង ដើម្បីទប់ស្កាត់ភេរវកម្ម ព្រោះវាជាបញ្ហា អាយុជីវិតរបស់ប្រទេស គេ។ ឧទាហរណ៍នេះ ខ្ញុំគ្រាន់តែចង់លើកឡើងថា ប្រទេសមួយ គេមានចំណុច រសើបមួយ ក្នុងពេលវេលាកំណត់ណាមួយ។ ដូចជានៅអឺរ៉ុប គេក៏មានបញ្ហារសើប របស់គេដែរ។ បញ្ហា សំខាន់របស់ទ្វីបអឺរ៉ុប គឺរឿងទប់ស្កាត់ការសម្លាប់រង្គាល ព្រោះអឺរ៉ុបបានឆ្លងកាត់ប្រវត្តិសាស្ត្រ យ៉ាង ជួរចត់ក្នុងសង្គ្រាមលោកលើកទី១ និងសង្គ្រាមលោកលើកទី២ ដែលមានមនុស្ស ស្លាប់រាប់ សិបលាននាក់។ ក្នុងរបបប្រល័យ ពូជសាសន៍នៅកម្ពុជាវិញ មានមនុស្សស្លាប់ ជាង៣លាននាក់ តែសង្គ្រាម លោកលើកទី២ នៅអឺរ៉ុប ស្លាប់រាប់សិបលាន ហើយ ក្នុងនោះ វាកើតឡើងដោយហេតុផលប្រកាន់ពូជសាសន៍ គឺ អ៊ីត្លែរ បាន បញ្ចេញទ្រឹស្តីអំពីបញ្ហាពូជ សាសន៍ ខ្ពង់ខ្ពស់ជាង និងខ្លាំងជាងជាតិសាសន៍ដទៃ ហើយក៏ អនុវត្តនូវទ្រឹស្តី នោះ ដើម្បី សម្លាប់ជនជាតិជឿហ្វ ដែលគេហៅថា Holocauste បានន័យថាសម្លាប់ជនជាតិ ជឿហ្វឱ្យអស់។ ដូច្នោះ វាជាចលនាមួយដែលគេខ្លាចណាស់ គេខ្លាចចលនានេះវា វិលត្រឡប់មកវិញ

នឹងកើតជាបញ្ហារសើប របស់គេ។ ជាក់ស្តែងនៅឆ្នាំ ១៩៩០ នៅប្រទេសបារាំងគេធ្វើច្បាប់ ហៅថា ច្បាប់ហ្គិចសូ បានន័យថា ដាក់ទោសទៅលើនរណាដែល និយាយភ្លឺរៀងរាល់ រឿង ប្រល័យពូជសាសន៍ឡើងវិញ គឺពួកសើរើនិយម (Révisionniste) ពីព្រោះថា ជនមួយក្តាប់ តូចនៅតែមាននិន្នាការនយោបាយការពាររឿងសម្លាប់មនុស្សនេះ ចង់ធ្វើជាចលនាស្នេហា ជាតិហួសហេតុ ដើម្បីភាពខ្ពង់ខ្ពស់ របស់ក្រុមគេ និងរបស់ទ្វីបគេ។ ដូច្នោះគេ បង្កើតច្បាប់ ហ្គិចសូ ក្នុងគោលបំណងចាប់ អ្នកសើរើរឿង ប្រវត្តិសាស្ត្រនេះ ដាក់ទោសដោយផ្អែកតាម ច្បាប់ព្រហ្មទណ្ឌពិសេស។

ក្នុងពេលបោះឆ្នោតកន្លងមក នៅឆ្នាំ ១៩៨៧ លោក LE PEN ប្រធានគណបក្សប្រឆាំងមួយ ដ៏ល្បីល្បាញ នៅបារាំង បានឈ្នះឆ្នោតទាំងអតីតនាយករដ្ឋមន្ត្រីបារាំងទៀត បាននិយាយ នៅក្នុងការសម្ភាសន៍ មួយថា បន្ទប់ដែលគេបានដាក់ឧស្ម័នសម្រាប់សម្លាប់មនុស្ស របស់អ៊ី ត្រៃកាលពីសង្គ្រាមលោក លើកទី២ នោះមាន ច្រើនកន្លែង ប៉ុន្តែលោក LE PEN បាន និយាយពីរឿងបន្ទប់មួយនៅអូស្ត្រី ដូចយើងនិយាយអំពី ទូលស្តែង អញ្ចឹងដែល គ្រាន់តែ ជាចំណុចលំអិតមួយ នៃប្រវត្តិសាស្ត្រ។ គ្រាន់តែប្រើពាក្យប៉ុណ្ណឹង សមាគម អ្នកការពារ សិទ្ធិ មនុស្សបានប្តឹងលោកទៅតុលាការ ហើយតុលាការកោះហៅ LE PEN ។ ដោយលោកមិន អាច ការពារខ្លួនបាន តុលាការបានកាត់ទោស LE PEN ដោយដកសិទ្ធិនយោបាយមួយ រយៈ។ ដូច្នោះ LE PEN ត្រូវ រង់ចាំទាល់តែចប់ទោសនោះទើបអាចធ្វើនយោបាយបានវិញ។ នេះគ្រាន់តែជាពាក្យមួយ និយាយចង់ការពារ របបហ្វាស៊ីសដូចយើងចង់និយាយពីទូល ស្តែង គឺត្រូវជាប់ទោស ហើយគាត់ជាប្រធានគណបក្ស ជាមនុស្ស ម្នាក់ល្បីឈ្មោះនៅ ប្រទេសបារាំង។ សម រង្ស៊ី និយាយស្តីអ្វី ច្រើនតែរៀនសូត្រពី LE PEN លោកច្រើនតែ និយាយអំពីបញ្ហាបាត់ទឹកដី ការរើសអើងពូជសាសន៍។ គ្មានអ្នកណាចូលចិត្ត អំពីការ ប្រកាន់ពូជសាសន៍ នេះជាចំណុចរសើបណាស់។ ការចាក់រុកឱ្យស្អប់ពួកបរទេស គេចាត់ ទុកថាមាន ទោសតែម្តង។ សង្គ្រាមលោក លើកទី២ គឺកើតឡើងដោយការដុតកំហឹងពូជ សាសន៍។ មានឧទាហរណ៍ច្រើន ណាស់តែខ្ញុំសូមលើក ឧទាហរណ៍មួយទៀត គឺនៅ អង់គ្លេសមានអ្នកនិពន្ធល្បីឈ្មោះ ម្នាក់ឈ្មោះ ឆាល់មែន វ៉ាសាឌី ជនជាតិដើម ឥណ្ឌា បាន សរសេរសៀវភៅមួយ រិះគន់ទៅលើសាសនាអិស្លាម គម្ពីរគូរ៉ាន់ តើមានប្រតិកម្ម យ៉ាងដូច ម្តេច? នេះជាបញ្ហារសើបណាស់នៅមជ្ឈិមបូព៌ា។ នៅពេលនោះ អាញាត់តេល ឡា ឃុំមេនី មេដឹកនាំប្រទេស អ៊ីរ៉ង់បានប្រកាន់យកវិធានការសាសនាមួយហើយប្រជុំសាសនា បន្ទាប់ មកបានចេញបទ បញ្ជាខាងសាសនា ដោយហៅថា “ ហ្វាត់វ៉ា ” គឺដាក់បញ្ជាជាផ្លូវការឱ្យជន ជាតិអិស្លាម ដែលកាន់សាសនា អិស្លាមទៅសម្លាប់ លោក ឆាល់មែន វ៉ាសាឌី ឱ្យបានហើយ នរណាសម្លាប់បានឱ្យរង្វាន់ ៣លានដុល្លារ ព្រោះជាមនុស្សប្រឆាំង សាសនាជាចំហទិញនៃ គម្ពីរគូរ៉ាន់ រហូតទាល់តែលោក ឆាល់មែន វ៉ាសាឌី រត់គេចខ្លួន សុំកិច្ចការពារ ជីវិតជាហូរហែ ច្រើនឆ្នាំណាស់ ទំរាំហ៊ានចេញមុខវិញ ហើយត្រូវទាមទារឱ្យធ្វើការ សុំទោសជាផ្លូវការ សំដែងការ គោរព សាសនាអិស្លាមនោះឡើងវិញ។ ឧទាហរណ៍ ទាំងនេះជាចំណុចសំខាន់ ណាស់ ដែលខ្ញុំចង់ជម្រាបថា ប្រទេសនីមួយៗមានចំណុចរសើបរៀងៗ ខ្លួន ដើម្បីការពារ

អាយុជីវិត របស់ ប្រជាពល រដ្ឋគេ ការពារអត្ថិភាព ប្រទេសគេ ការពារភាពគង់វង្ស របស់ ប្រទេសគេ ការពារសុវត្ថិភាព របស់ប្រទេស ជាតិគេនិងប្រជាពលរដ្ឋគេ។ ការលើកឡើង ទាំងអស់នេះ គឺចង់បកស្រាយថា កម្ពុជាយើងក៏ មានចំណុច រសើបរបស់យើង គឺរឿង ទឹក ដីនេះតែម្តង ព្រោះថាកម្ពុជាធ្លាប់ជាមហានគរ យើងក៏មានដែនទី ដែរ គឺដែនទីអធិរាជាណា ចក្រកម្ពុជា តាំងពីសតវត្សទី ១០ មកម៉្លេះ។ យើងមានដែនទី៣ គឺដែនទីសម័យ សតវត្សទី ១០ ទី ១៣ និងក្រោយមក ទៀត ទឹកដីយើងរួញបន្តិចម្តងៗ រហូតដល់អ្នកស្រាវជ្រាវរៀត ណាម ក្នុងនិក្ខេបបទ របស់គេ បានសរសេរ ច្បាស់ថា កាលណាមានជម្លោះដណ្តើម អំណាចរវាងរាជវង្សខ្មែរ ស្តេចម្នាងពឹង រៀតណាម ម្នាងពឹងថៃ ដោយ សន្យាកាត់ដីមុំឱ្យ ជាសគុណនៅពេលដណ្តើមអំណាចបាន។ នេះជាចំណុចរសើប របស់ប្រជាពលរដ្ឋយើង អំពីរឿងបាត់ទឹកដី។

យើងក៏ធ្លាប់ឃើញជាក់ស្តែងដែរនៅក្នុងប្រវត្តិសាស្ត្ររបស់យើង កាលក្នុងទសវត្ស ឆ្នាំ៧០ ក្រុម លន់ នល់ បានប្រើប្រធានបទបាត់ទឹកដីនេះ ដើម្បីធ្វើរដ្ឋប្រហារប្រឆាំងនឹងព្រះករុណា នៅឆ្នាំ ១៩៧០ ហើយ ត្រូវបាន តុលាការពិសេសកាត់ទោសប្រហារជីវិត ព្រះករុណាផងដែរ ។ ជាមួយគ្នានេះដែរ ក៏មានបទ ចម្រៀង មួយចំនួន ស្តីពីបញ្ហាលក់ទឹកដី ឱ្យយៀកកុង ដូច ជាបទ “លាម៉ែចូលធ្វើទាហាន” ដែលច្រៀងដោយ លោក ស៊ុន ស៊ីសាមុត។ នេះជា ឧទាហរណ៍មួយច្បាស់លាស់ណាស់ថា គេប្រើបញ្ហាទឹកដីដើម្បី ធ្វើការងារ ធំៗ ដើម្បីផ្តួល រំលំ ព្រះករុណានៅសម័យនោះហើយដើម្បីបង្កើតតុលាការកាត់ទោសប្រហារជីវិត ព្រះ ករុណា ពីបទក្បត់ជាតិ លក់ទឹកដី។ ដូច្នេះវាជាបញ្ហារសើបដែលធ្លាប់មាន និងជាប្រធានបទ ដែលគេប្រើសម្រាប់ ធ្វើការងារធំៗ។ ខ្ញុំបានលើកឡើងអម្បាញ់មិញថា សម្តេចនាយករដ្ឋម ន្ត្រី លោកបានដឹងតាំងពីខែ ០៥ មក ហើយថា ប៉ុន្មានខែទៅមុខទៀត វានឹងកើតមាន កោលាហលហើយ ហើយប្រធានបទនេះ គឺចេញពីរឿងទឹកដី នេះមែន។ នេះជាចំណុច មួយដែលត្រូវសួរថា តើហេតុដូចម្តេច បានយើងមិនអាចនៅស្ងៀមបាន? រាជរដ្ឋាភិបាល យកភាពសកម្មហ្មត់ចត់ ដោយផ្អែក លើគោលការណ៍នីតិរដ្ឋ ត្រឹមត្រូវ សុចរិត និងយុត្តិធម៌។ ទាំងអស់នេះ ជាសេចក្តីផ្តើមដែលខ្ញុំសូមលើកឡើង ហើយក៏ចង់បញ្ជាក់ដែរថា បញ្ហាព្រំដែន នៅតែជាបញ្ហា រសើប ដែល យើងត្រូវតែធ្វើឱ្យបានច្បាស់លាស់ ត្រូវតែបកស្រាយឱ្យបាន ច្បាស់លាស់ជូនប្រជាពលរដ្ឋ ជូន សាធារណជនឱ្យបានយល់ថា គេនិយាយកុហក។ ហេតុ ដូចម្តេចបានយើងដឹងថា គេនិយាយកុហក ?

ដូចនេះយើងចូលទៅបញ្ហាជំនាញ ដើម្បីលើកឡើងសម្រាប់បកស្រាយឱ្យឃើញច្បាស់ថា អ្នកដែល ចោទប្រកាន់ យើងនេះ គ្មានអ្វីរឹងមាំ គ្មានអ្វីច្បាស់លាស់ទេ គឺជាការប្រឌិតរឿង គេនិយាយតាមតែអ្វីដែល គេនឹកឃើញ ដូចជាបញ្ហា កោះត្រល់ បញ្ហាព្រែកដីកវិញគេ ជា ដើម ដែលខ្ញុំនឹងបង្ហាញជូននៅលើដែនទី អំពីចំណុចជាក់ស្តែងទាំងនេះ។

សំណួរ ៖ ហេតុអ្វីបានយើងធ្វើកិច្ចព្រមព្រៀងបន្ថែម? តើកិច្ចព្រមព្រៀងឆ្នាំ ១៩៨២ សន្ធិ សញ្ញា ឆ្នាំ១៩៨៣ និង សន្ធិសញ្ញាឆ្នាំ ១៩៨៥ ដែលសុទ្ធតែជាកិច្ចព្រមព្រៀង និង សន្ធិ

សញ្ញានិយាយអំពីការកំណត់ ព្រំដែន តើខុសច្បាប់ដែរឬទេ? បច្ចុប្បន្នគេកំពុងតែចោទថា កិច្ចព្រមព្រៀង និងសន្ធិសញ្ញាទាំងទាំងអស់ នោះខុសច្បាប់។ ដូច្នោះ សន្ធិសញ្ញាបំពេញ បន្ថែម របស់យើង ដែលនឹងត្រូវដាក់ជូនរដ្ឋសភា ដើម្បីសុំសច្ចាប័ន ក្នុងពេលឆាប់ៗនេះ វា ខុសច្បាប់ដែរឬទេ? តើការពិតវាយ៉ាងណា? តើវាខុសច្បាប់មែនឬទេ?

ចម្លើយ ៖ សន្ធិសញ្ញាបំពេញបន្ថែមទៅលើសន្ធិសញ្ញាកំណត់ព្រំដែនរដ្ឋឆ្នាំ ១៩៨៥ បានចែក ជូនហើយ។ តាមពិតវាមានឯកសារបី គឺកិច្ចព្រមព្រៀងឆ្នាំ ១៩៨២ ១៩៨៣ និង ១៩៨៥ ហើយឆ្នាំ ១៩៨៣ មានពីរទៀត ទី១- និយាយអំពីការឆ្លងដែន របស់ប្រជាពលរដ្ឋ ដែលគេ ហៅថា លក្ខន្តិកៈព្រំដែន និង ទី២- និយាយ អំពីគោលការណ៍ដើម្បីដោះស្រាយព្រំដែន។ សន្ធិសញ្ញាឆ្នាំ ១៩៨៥ មានតែមួយទេ តែបើយើង និយាយទៅវា មានសារៈសំខាន់ជាងគេ គឺ ការកំណត់ព្រំដែនរវាងរដ្ឋ និង រដ្ឋ។ ខ្ញុំសូមបកស្រាយមុន នូវសន្ធិសញ្ញាឆ្នាំ ១៩៨២ ១៩៨៣ និង ១៩៨៥ រួចហើយទើបខ្ញុំសូមទៅបកស្រាយ អំពីសន្ធិសញ្ញា បំពេញ បន្ថែម។

កិច្ចព្រមព្រៀងឆ្នាំ ១៩៨២ ៖ កិច្ចព្រមព្រៀងនេះ គេលើកឡើងថាខុសច្បាប់ តើវាខុសច្បាប់ ដោយ សារអ្វី? ដោយសារគេយោងទៅលើមាត្រាមួយនៃកិច្ចព្រមព្រៀង ទីក្រុងប៉ារីសឆ្នាំ ១៩៩១។ កិច្ចព្រមព្រៀង ទីក្រុងប៉ារីស មានបួន ផ្នែក (បើតាមអត្ថបទ ភាសាអង់គ្លេស និង បារាំង ឯអត្ថបទភាសាខ្មែរមានតែ ៣ផ្នែក) ហើយផ្នែកទី៣ ឬ ផ្នែកទី២ ភាសាខ្មែរ តាម មាត្រា ១ ចែងថា កម្ពុជាសន្យាថា ៖ “បញ្ចប់សន្ធិសញ្ញា និងកិច្ច ព្រមព្រៀងទាំងឡាយណា ដែលមិន សមស្របទៅនឹងអធិបតេយ្យភាព ឯករាជ្យ បូរណភាព និងភាព មិនអាចរំលោភ បាននៃដែនដីអព្យាក្រឹតភាព និងឯកភាព ជាតិរបស់ខ្លួន”។ ដូច្នោះ សួរថា ផ្នែកលើមាត្រានេះ មកអះអាងថា កិច្ចព្រមព្រៀងរបស់យើងខុសច្បាប់បានដែរ ឬទេ? ឆ្លើយថា នេះវាមិនមែន ជាការពិតទេ។ ឥឡូវបើយើងពិនិត្យពាក្យដែលនៅក្នុងនោះថា សន្ធិសញ្ញា និងកិច្ចព្រម ព្រៀង ទាំងឡាយណា ដែលប៉ះពាល់ ទៅលើឯករាជ្យ អធិបតេយ្យភាព បូរណភាពទឹកដី បានន័យថា កិច្ចព្រមព្រៀងនោះ បានធ្វើឱ្យបាត់ដី ជាកិច្ច ព្រមព្រៀងដែលយើងយកដីយើង ទៅឱ្យគេ អាហ្នឹងវាប៉ះពាល់ទៅនឹងបូរណភាពទឹកដី។ បើយើងគិតពី ខ្លឹមសារ សួរថា តើកិច្ច ព្រមព្រៀងរបស់យើងខាងលើមានយកដី យើងឱ្យរៀតណាមដែរ ឬទេ? នេះជាចំណុច ដែលយើងស្វែងយល់។ តាមពិតខ្លឹមសារ ច្បាស់លាស់នៅក្នុងកិច្ចព្រមព្រៀងឆ្នាំ ១៩៨២ ១៩៨៣ និងឆ្នាំ ១៩៨៥ ដែលបានចែកជូន នៅពេលនេះ នៅរដ្ឋសភា និងនៅព្រឹទ្ធសភា ខ្ញុំ បានជម្រាបជូនហើយ មានតម្លាភាព គ្មានអ្វីលាក់លៀមទេ។ កិច្ចព្រមព្រៀង ឆ្នាំ ១៩៨២ និយាយអំពីតំបន់ទឹក ប្រវត្តិសាស្ត្រ ក្នុងនោះវាមាន ចំណុចពីរសំខាន់គឺ ទី១ បញ្ជាក់ថាកោះ ពូលូវ៉ៃ ជារបស់កម្ពុជា។ ហេតុដូចម្តេចបានជាត្រូវ បញ្ជាក់ថា កោះពូលូវ៉ៃជារបស់កម្ពុជា? ពីព្រោះថា កាលពីឆ្នាំ ១៩៧៤ កម្លាំងពួកជីវីគី (កម្លាំង រៀតណាម ខាងត្បូង) បានមក ប្រកាសកាន់កាប់យកកោះនេះ ដោយដាក់ទ័ពនៅលើកោះតែម្តង ហើយដេញកប៉ាល់ស្វែង រក ប្រេងកាត ចេញពីកោះ ដោយកំណត់រយៈពេល ១៥ថ្ងៃតែប៉ុណ្ណោះ ឱ្យចេញផុតពីដែន ទឹកនោះ បើមិនចេញ ទេនឹងមានរឿង។ គ្រាន់តែពួកជីវីគីប្រកាសបែបនេះ កប៉ាល់នោះក៏ ចេញបាត់ ឈប់បន្តរកប្រេងកាតទៀត។ ដូច្នោះ សន្ធិសញ្ញាឆ្នាំ ១៩៨២ បញ្ជាក់ថា ទី១ កោះ

ពូលដ័រ ជារបស់កម្ពុជា ទី២ កំណត់តំបន់ទឹក ប្រវត្តិសាស្ត្រ។ ហេតុអ្វីបានជាត្រូវកំណត់តំបន់ ទឹក ប្រវត្តិសាស្ត្រ? ដោយសារយើងទាមទារយកខ្សែប្រវែង ចំណែកខាង រៀតណាម ពុំ ព្រមទេ។ រៀតណាមទាមទារយក ខ្សែសមមួយ។ យើងនិយាយអត់ត្រូវគ្នាកន្លែង នេះ ហើយ ដែលអ្នកសិក្សាអត្ថបទបរទេសខ្លះ គាត់បានកត់សំគាល់ថា នេះមិនមែនជា កិច្ចព្រម ព្រៀងដែល រៀតណាម មកសង្កត់កម្ពុជាឱ្យថាតាមឯណា។ ការចរចានោះទៀតសោត ល្អ ណាស់ ដូចជានៅឆ្នាំ១៩៨៣ បានបញ្ជាក់ ទៀតថា មិនឱ្យមានមនុស្សលើសគ្នាទៀត។ ឧទាហរណ៍ បើយើង ១០នាក់ រៀតណាម ក៏ត្រូវតែ ១០នាក់ដែរ នេះជាចំណុចវិជ្ជមានដែល យើងបានធ្វើនៅពេលនោះ។ ចំណែកការចរចាជាមួយថៃវិញ នៅពេល ខ្លះយើងទៅ ៨ ឬ ៩ នាក់ គណៈប្រតិភូថៃមាន ៣០នាក់ឯណោះ។ ដូច្នោះ បើមើលទៅយើងជា ក្រុមតូច ហើយ គាត់ជាក្រុមធំ ព្រោះគេមានលទ្ធភាពជាងយើង គេមានធនធានមនុស្សច្រើនជាងយើង។ ការប្រជុំ នៅឆ្នាំ ១៩៨៣ កាលនោះ យើងសរសេរ ថាអត់មានគ្នាច្រើនទេ បើយើងទៅ ៥ នាក់ រៀតណាមត្រូវមានគ្នា ៥ នាក់ដែរ យើង ១០ នាក់ រៀតណាមត្រូវ ១០នាក់ដែរ នេះជា ការបង្ហាញពី ភាពស្មើភាព។ ដូច្នោះទើបមាន អ្នកកត់សំគាល់ខ្លះថា មិនអាចនិយាយថា កិច្ច ព្រមព្រៀង ឆ្នាំ ១៩៨២ ១៩៨៣ និង ១៩៨៥ ជាការកៀប សង្កត់របស់រៀតណាមទេ ព្រោះ ការចរចានោះវាអត់ត្រូវគ្នាច្រើនចំណុចណាស់។ បើទទួលការកៀបសង្កត់ពី រៀតណាម យើងទទួល យល់ព្រម តាមគេបាត់ទៅហើយ ពុំអាចមានកិច្ចព្រមព្រៀងឆ្នាំ ១៩៨២ ឡើយ។ កិច្ចព្រមព្រៀងឆ្នាំ ១៩៨២ គ្រាន់តែថា កោះពូលដ័រ ជារបស់កម្ពុជា ដូច្នោះបានន័យថា អ្វីៗនៅជុំវិញកោះហ្នឹង តាមច្បាប់អន្តរជាតិ មានខ្ពង់រាប បាតសមុទ្រប៉ុន្មាន គឺយើងត្រូវ ទទួលតាមហ្នឹង ត្រូវទទួលតាមគោលការណ៍ ដែលកំណត់តាមច្បាប់ សមុទ្រអន្តរជាតិ ជា ពិសេស អនុសញ្ញាអង្គការសហប្រជាជាតិ ស្តីពីច្បាប់សមុទ្រ ឆ្នាំ ១៩៨២ ដែលគេហៅថា ច្បាប់សមុទ្រ អន្តរជាតិ។ ទី២ ទៀត ដោយការចរចាខ្សែហ្នឹង វាអត់ត្រូវគ្នា យើងទាមទារយកខ្សែ ប្រវែង គេទាមទារយកខ្សែសមមួយ។ ហេតុនេះហើយបានជាគេគូសតំបន់ហ្នឹង ឱ្យឈ្មោះ ថា តំបន់ទឹកប្រវត្តិសាស្ត្រ ហើយតំបន់ទឹកប្រវត្តិសាស្ត្រ នេះតាមការស្រាវជ្រាវមិនមែនមាន តែស្រុកខ្មែរ និង រៀតណាមទេ គឺមាន ច្រើនណាស់ នៅកន្លែងផ្សេងៗ លើសកលលោក។

កាលខ្ញុំនៅក្រសួងការបរទេស ខ្ញុំនៅចាំថា យើងមានការប្រជុំអ្នកកាសែត ហើយយើងមាន លក្ខណៈត្រៀម ឯកសារបានហ្មត់ចត់ គឺមានច្រើនប្រទេសណាស់ ខ្ញុំមិនចាំថានៅកន្លែង ណាខ្លះទេ។ ចំពោះឈ្មោះប្រទេស ដែលគេបានអនុវត្តតំបន់ទឹកប្រវត្តិសាស្ត្រ គេហៅថា ឈ្មួងសមុទ្រប្រវត្តិសាស្ត្រ ដោយគេបែងចែក អត់ដាច់ ដូចយើងដែរ។ យើងបាន ចែងហើយ ក្នុងកិច្ចព្រមព្រៀងឆ្នាំ ១៩៨២ ថាអាចរួមគ្នាការពារសន្តិសុខ ហើយ ប្រជាជននៅជិតហ្នឹង អាចរកស៊ីលើដែនសមុទ្រហ្នឹងបាន ប៉ុន្តែបើរកប្រេងកាត រកឧស្ម័ន អត់បានទេ។ ចំណុច ស្មើ ភាពនោះ វាច្រើនណាស់ កាលណាចង់រកប្រេងកាត ទាល់តែកម្ពុជា យើងអនុញ្ញាតឱ្យ។ យើងមិនទាន់បាន ធ្វើអ្វីទេ រៀតណាមក៏គេមិនទាន់ហ៊ានប៉ះពាល់ យើងក៏មិនទាន់ហ៊ានប៉ះ ពាល់អ្វី ដែរនៅក្នុងតំបន់ទឹក ប្រវត្តិសាស្ត្រហ្នឹង។ នេះជាខ្លឹមសារ ឆ្នាំ ១៩៨២ មានតែប៉ុណ្ណឹង ទេ ហើយមានបញ្ជាក់ទៀតថា ប្រទេស ទាំងពីរត្រូវចរចា ដើម្បីកំណត់ចំណុចប្រសព្វសូន្យ

នៅចន្លោះកោះវ៉ៃ និងកោះថូដូ សម្រាប់ធ្វើជាមូលដ្ឋាន ក្នុងការកំណត់ព្រំដែនសមុទ្រក្នុង តំបន់ទឹកប្រវត្តិសាស្ត្រ។

សន្និសីទសន្តិសញ្ញាឆ្នាំ១៩៨៣ ៖ សន្និសីទនេះខ្លីទេ គឺគ្រាន់តែបញ្ជាក់ថាយកដែនទឹកដី ដើម្បីចរចា កំណត់ ព្រំដែន។ នៅឆ្នាំ ១៩៨៣ យើងកំណត់ថា ត្រូវយកដែនទឹកដែលបារាំងបន្សល់ទុកមក លើខ្នាត ១/១០០.០០០ ដែលខាង ភូមិសាស្ត្រ ឥណ្ឌូចិនបានបោះពុម្ព នៅក្នុងកាលបរិច្ឆេទ ជិតឆ្នាំ ១៩៥៤ ពីព្រោះបារាំងគាត់ចាប់ ផ្ដើមបោះពុម្ព តាំងពីឆ្នាំ១៩២០។ តាមការពិតមាន តាំងពីឆ្នាំ១៨៧៣ ដែល ហ្លួងនរោត្តម បានឡាយព្រះហស្តលេខា លើ អនុសញ្ញាជាមួយនឹង ភាគីបារាំង កំណត់ព្រំដែន រវាងកម្ពុជា និងភូសាំងស៊ីន ហើយយប់មិញ ទូរទស្សន៍ បាន ផ្សាយជូនហើយ។ ដូច្នេះវាមានការកំណត់តាំងពីពេលនោះមក បារាំងគាត់បោះពុម្ព ប៉ុន្តែវា មាន ជាសេវា ឥណ្ឌូចិន ខាងភូមិសាស្ត្រត្រឹមត្រូវគឺអាចត្រឹមឆ្នាំ ១៩២០ ដែលបានបោះចេញ ជាច្រើន Edition។ ឆ្នាំ ១៩៨៣ កំណត់ថាយើងត្រូវយកដែនទឹកនោះ មកធ្វើព្រំដែន មានន័យ ថាយើងទទួលយក គោលការណ៍ ច្បាប់អន្តរជាតិ មួយ ដែលហៅថា គោលការណ៍ខ្សែព្រំ ដែនមិនកែប្រែនៅពេលដែលបានឯករាជ្យ (Uti Possidetis) នេះ យើងយកដែនទឹក ដែល បានបោះមុនឆ្នាំ ១៩៥៤ គឺដែនទឹកបោះតាំងពីឆ្នាំ ១៩២០ គេឱ្យ ឈ្មោះថា ក្រុមភូមិសាស្ត្រ ឥណ្ឌូចិន។ គេមានវិទ្យាសាស្ត្រ មើលភូមិសាស្ត្រត្រឹមត្រូវ ហើយគេបានបោះ ដែនទឹកនេះ។ សន្និសីទសន្តិសញ្ញា ឆ្នាំ ១៩៨៣ មានតែ ៤ មាត្រាទេ និយាយថា ភាគីទាំងពីរចាត់ទុកព្រំដែន ដែល មានរួចមកហើយ នៅលើដែនទឹកខ្នាត ១/១០០.០០០ ថាជាព្រំដែនរដ្ឋរវាងប្រទេសទាំងពីរ។ សន្និសីទ នេះ នឹងអស់ប្រសិទ្ធភាព បន្ទាប់ពីការចូលជាធរមាននៃសន្និសីទកំណត់ព្រំ ដែនរដ្ឋ។

សន្និសីទសន្តិសញ្ញាឆ្នាំ១៩៨៥ ដូចខ្ញុំបានជម្រាបថា សន្និសីទសន្តិសញ្ញា ឆ្នាំ ១៩៨៣ មានពីរ **ទី១**- ហៅថាលក្ខ ន្តិកៈព្រំដែន គេគ្រាន់តែកំណត់អំពីសិទ្ធិរបស់ពលរដ្ឋ ដែលរស់នៅតំបន់ព្រំដែន ដែលមាន បណ្តាឃុំ ឬអង្គភាពរដ្ឋបាលថ្នាក់ ស្មើនឹងឃុំ ក្នុងគោលបំណងសម្រួល ការឆ្លងកាត់ព្រំដែន របស់ពលរដ្ឋទាំងនេះ។ យើងកំណត់មាន គោលការណ៍ ហ្មត់ចត់ណាស់ ការឆ្លងព្រំដែន គឺ ប្រជាជននៅក្នុងឃុំជាប់ព្រំដែននោះ អាចចេញចូលបានទៅ ឃុំមួយទៀត ដែលនៅជាប់ព្រំ ដែននោះ។ គោលការណ៍នេះ ក្រោយមកយើងធ្វើថ្មីៗ ជាមួយនឹងថៃ ទូលាយជាងហ្នឹង ធ្ងន់ ជាងហ្នឹងទៅទៀត ឧទាហរណ៍ ខេត្តនៅជាប់ព្រំដែន យើងចេញឱ្យឆ្លង ២ ខេត្ត ហើយបើ ចង់ឆ្លងប្រទេស យើងត្រូវមានលិខិតឆ្លងដែនត្រឹមត្រូវ។ នៅឆ្នាំ ១៩៨៥ យើងធ្វើ សន្និសីទសន្តិសញ្ញា កំណត់ព្រំដែន។ សន្និសីទសន្តិសញ្ញា ឆ្នាំ ១៩៨៥ មានលក្ខណៈជំនាញ សរសេរភ្ជាប់ថា តើចំណុច ណា ទៅចំណុចណា ត្រឹមត្រូវ។ ដូច្នេះសួរថា តើសន្និសីទសន្តិសញ្ញា ឆ្នាំ ១៩៨២ ១៩៨៣ ១៩៨៥ យើងមានឱ្យដីទៅគេទេ? អត់មានឱ្យផង។ ដូចជាឆ្នាំ ១៩៨២ និយាយគ្នាអត់ត្រូវចែកគ្នាអត់ ជាប់ ទុកដៃក្នុងបន្តទៀត តើមានបានចែកទឹកដីអ្វីឱ្យ? មានបាន កំណត់ថា ទឹកដីណា ខាងវៀតណាម ទឹកដីណាខាងយើងឯណា? គឺគូសអត់ចេញ បានជាទៅបង្កើតជាតំបន់ទឹក ប្រវត្តិសាស្ត្រ។ បើយើងពិនិត្យ លើខ្លឹមសារ យើងអត់ឃើញមានកន្លែងអ្វី ដែលត្រូវលុបសន្តិសញ្ញា ចោលនោះទេ ហើយបើលុបចោលត្រូវសួរថា តើយើង មានព្រំដែនច្បាស់លាស់

រវាងយើង និងរៀនណាម រវាងយើង និងថៃ រវាងយើង និងឡាវទេ តទៅអនាគត? ត្រូវតែ មាន ហើយយើងត្រូវកំណត់ដូចឆ្នាំ ១៩៨៣ គឺត្រូវយកដែនដីដែលបារាំងទុកមក ដែនដី ១/ ១០០.០០០។ យើងមានដែនដី ព្រំដែនជាមួយ រៀនណាម ឡាវ ថៃ។ យើងមានដែនដី ២ សំខាន់ ទី១- ដែនដីដែលបារាំងទុកមកយើង ហៅថា ដែនដី ១/១០០.០០០ របស់ក្រុមភូមិ សាស្ត្រ ឥណ្ឌូចិន ដែលដែនដីហ្នឹង បានធ្វើបន្តបន្ទាប់ចាប់តាំងពីឆ្នាំ ១៩២០ រហូតដល់ឆ្នាំ ១៩៥៤។ ឆ្នាំ ១៩៥៣ យើងបានឯករាជ្យ ដល់ឆ្នាំ ១៩៥៥ គេរំលាយក្រុមភូមិសាស្ត្រ ឥណ្ឌូចិននេះចោល ដោយក្រុមភូមិសាស្ត្រនេះ ជាអ្នកត្រួតប្រទេសទាំងបី កម្ពុជា-រៀនណាម-ឡាវ។ នៅពេលប្រទេស នីមួយៗ បានឯករាជ្យទៅក្រុមភូមិសាស្ត្រនេះត្រូវរំលាយ ហើយ ទៅជាភូមិសាស្ត្រ របស់ប្រទេសនីមួយៗ វិញ។ គេពុះ ចែកគ្នាហើយ គេយកកេរមរតកមក ពីបារាំងចែកឱ្យកម្ពុជាចែកឱ្យ រៀនណាមចែកឱ្យឡាវ។ វាទៅជាក្រុម ភូមិសាស្ត្ររបស់កម្ពុជា របស់ឡាវ របស់រៀនណាម ដាច់ដោយឡែកពីគ្នា ក្រោយពីពេលយើងបាន ឯករាជ្យមក។ ដូច្នេះហើយបានជាមាន ដែនដីប្រភេទទី ១ គឺដែនដីឥណ្ឌូចិន ខ្នាត១/១០០.០០០។ ប៉ុន្តែដែនដីហ្នឹង វាអត់មាននិយាមការហើយបច្ចេកទេស ជាបច្ចេកទេសតាំងពីសម័យនោះមក។ យើងមាន ដែនដីប្រភេទទី២មួយទៀតដែលអាមេរិកកាំងបោះយើងហៅថាដែនដីខ្នាត ១/ ៥០.០០០ គឺវាច្បាស់ជាង វាមានខ្សែធំជាង ហើយវាមាននិយាមការ ព្រោះបច្ចេកទេស របស់វាក្រោយបារាំង។ ដូច្នេះវាល្អជាងរបស់បារាំងបន្តិច ប៉ុន្តែខ្សែព្រំដែននៃដែនដីនេះ មិន អាចយកមកប្រើជាខ្សែព្រំដែនបានទេ ព្រោះនៅលើដែនដីហ្នឹង គេបានសរសេរយ៉ាងច្បាស់ ថា “រដ្ឋសីមាដែលបានគូរលើដែនដីនេះ គ្រាន់តែជាលក្ខណៈបង្ហាញពុំអាចយកជា ការបាន ឡើយ” គឺគេយកទៅប្រើប្រាស់ក្នុងប្រតិបត្តិការយោធា។ បើគេសរសេរច្បាស់ បែបនេះ ហើយ តើយើងយកមកប្រើដូចម្តេច? ឧបមាថា យើងយកមកប្រើស្រាប់តែ យើងចំណេញ សួរថា តើភាគីម្ខាង ទៀតព្រមទេ? គេថាដែនដីនេះមិនមែនជាដែនដី ព្រំដែនផងហេតុដូច ម្តេច បានជាអ្នកឯងយកដែនដីនេះ មកតវ៉ាទាមទារយកព្រំដែន របស់ខ្ញុំ? ដូច្នេះមិនអាចប្រើ បានទេ។ ប៉ុន្តែចំណុចដែលយើងធ្វើរាល់ថ្ងៃ គឺផ្តិត យកខ្សែព្រំដែនពីរ គឺមួយរបស់បារាំង ១/ ១០០.០០០ និងមួយទៀតរបស់អាមេរិក វាមាននិយាមការ មានកូអ័រដោណេអាចមើលបាន វាច្បាស់ជាង ហើយវាមានលក្ខណៈជាដែនដី ដែលអាចប្រើប្រាស់មើល ព្រំដែនបាន ព្រោះ វាមានខ្នាត ១/៥០.០០០ ធំជាងពីរដង លើដែនដី ១/១០០.០០០។

ខ្សែដែលយើងទទួលស្គាល់គឺ ខ្សែភូមិសាស្ត្រឥណ្ឌូចិន ប៉ុន្តែដែនដីដែលប្រើជាមូលដ្ឋាន គឺ យើងយក ក្រដាស ដែនដី ដែលអាមេរិកបានធ្វើក្រោយ ក្នុងឆ្នាំ ១៩៦០ ពីព្រោះវាមានប ច្ចេកវិទ្យាខ្ពស់ជាងកាលរាប់សិប ឆ្នាំមុន។ ដូច្នេះចំណុច ទី២ ដែលខ្ញុំបានឆ្លើយនោះ វាអត់ ខុសច្បាប់ដូចគេបានលើកឡើងនោះទេ។ ទី១ វាអត់មាន បាត់ទឹកដី វាអត់មានប៉ះពាល់ដល់ បូរណភាពទឹកដី ហើយទី២ បើយើងពិចារណាលើទិដ្ឋភាពច្បាប់ គឺកិច្ចព្រមព្រៀង ទីក្រុងប៉ារីស មានតែ ១មាត្រាគត់ ដែលសរសេរពីរឿងហ្នឹង។ បើសិនជាកិច្ចព្រមព្រៀង ទីក្រុងប៉ារីស គេសរសេរថា យើងបានធ្វើសន្តិសញ្ញាផ្តល់ទឹក ផ្តល់ដីដល់ រៀនណាមនោះ គេមិនធ្វើតែ ១ មាត្រា ដូច្នេះទេ គេប្រាកដជានិយាយច្បាស់ហើយថា តើកិច្ចព្រមព្រៀងណាត្រូវលុបចោល

ប៉ុន្តែការធ្វើ មាត្រានេះ គ្រាន់តែលើកជាគោលការណ៍ទេ គឺថាកម្ពុជាជារដ្ឋអធិបតេយ្យ។ គេ ចង់បញ្ជាក់ថា យើងមាន សិទ្ធិលុប បើគេពិនិត្យទៅ វាប៉ះពាល់ដល់ប៉ុន្មានចំណុច ដែលគេ បានចែងទាំងអស់នោះ ប៉ុន្តែបើយើង ពិនិត្យទៅ ក្នុងនាមជារដ្ឋអធិបតេយ្យ យើងជាអ្នក សម្រេច ថាវាប៉ះ ឬមិនប៉ះ? តាមពិតវាអត់ ប៉ះអ្វីទេ។ ដូច្នេះយើងក៏យកគំនិតហ្នឹងមកដាក់ ក្នុងរដ្ឋធម្មនុញ្ញយើងដែរ គឺថាកិច្ចព្រមព្រៀង ណាដែលប៉ះពាល់ដល់ ឯករាជ្យ អធិបតេយ្យ និងអព្យាក្រឹតភាព បូរណភាព ទឹកដី គឺយើងមានសិទ្ធិលុបចោល។ នេះជា គោលការណ៍តែ មួយ ហើយយើងក៏មានចែងក្នុងរដ្ឋធម្មនុញ្ញ ដែរ អំពីបញ្ហាទឹកដី ហ្នឹង គឺយើងយកផែន ទី ក្រុមភូមិសាស្ត្រឥណ្ឌូចិន ដែលមានខ្នាត ១/១០០.០០០។

បើយើងពិនិត្យលើស្មារតី ដែលយើងមាននៅក្នុងកិច្ចព្រមព្រៀងទីក្រុងប៉ារីស វាស្របគ្នានៅ ក្នុងស្មារតី នៃ រដ្ឋធម្មនុញ្ញ របស់យើង ទាំងផ្នែកផែនទី វាត្រូវគ្នានឹងអ្វីដែលយើងកំពុងធ្វើ។ ដូច្នេះវាអត់មានចំណុច អ្វីដែល ខុសច្បាប់នោះទេ និងគ្មានចំណុចអ្វីដែលត្រូវលើកឡើងថា កិច្ចព្រមព្រៀងហ្នឹងវាត្រូវនិរាករណ៍ ឡើយ។ ទិដ្ឋភាពមួយទៀត បើយើងពិនិត្យទៅលើអនុ សញ្ញាទីក្រុងវីយ៉ែនឆ្នាំ ១៩៦៩ ស្តីពីច្បាប់សន្ធិសញ្ញា នោះ វាជាសន្ធិសញ្ញាដែលប្រទេស មួយចំនួនធំ គេឯកភាពគ្នា និយាយចែងពីគោលការណ៍ផ្សេងៗ ដែលត្រូវ ប្រើប្រាស់ លើ សន្ធិសញ្ញាទាំងអស់។ តាមគោលការណ៍ច្បាប់ ស្តីពីសន្ធិសញ្ញានេះ ក៏គ្មានចំណុចណាដែល ថា ចាត់ទុក សន្ធិសញ្ញាឆ្នាំ ១៩៨២ ១៩៨៣ ១៩៨៥ ជាមោឃៈបានទេ គឺវាមានគោល ការណ៍មួយធំណាស់ ដែលគេហៅថា “បើស៊ីញ៉េហើយ ត្រូវជាប់នូវការសន្យាទាំងសងខាង” ឬ “កិច្ចសន្យាត្រូវតែគោរពដោយភាគី ដែលចុះហត្ថលេខា” “Pacta Sunt Servanda”។ បើ យើងចង់លុប យើងត្រូវមានការឯកភាពគ្នា ទាំងសងខាង គឺយើងត្រូវមានមូលហេតុអ្វីមួយ ច្បាស់លាស់។ គោលការណ៍ផ្សេងៗ ដែលនិយាយពី សុពលភាពនៃ សន្ធិសញ្ញាមាន ចែង នៅក្នុង Convention de Vienne ឆ្នាំ ១៩៦៩ ច្បាស់លាស់ណាស់។ បើយើងយកមក សិក្សា ក៏គ្មានគោលការណ៍ ណាអាចបកស្រាយថា សន្ធិសញ្ញាឆ្នាំ ១៩៨២ ១៩៨៣ ១៩៨៥ ត្រូវ ចាត់ទុកថា ខុសច្បាប់នោះទេ។ ទាំងអស់នេះជាការ អត្ថាធិប្បាយដែល ខ្ញុំឆ្លើយទៅនឹង សំណួរថា តើសន្ធិសញ្ញាឆ្នាំ ១៩៨២ ១៩៨៣ និង ១៩៨៥ ខុសច្បាប់ទេ? វាអត់ខុសច្បាប់ទេ បើពិនិត្យស្មារតីកិច្ច ព្រមព្រៀងទីក្រុងប៉ារីស ឆ្នាំ ១៩៩១ និងពិនិត្យការប្រើប្រាស់ផែនទី ដែលមានដាក់នៅក្នុង រដ្ឋធម្មនុញ្ញ របស់យើង គឺយើងធ្វើត្រឹមត្រូវ។ បើពិនិត្យស្មារតី នៃអនុ សញ្ញាក្រុងវីយ៉ែនឆ្នាំ ១៩៦៩ ដែលជាច្បាប់ នៃសន្ធិសញ្ញា ជាច្បាប់សម្រាប់ គ្រប់គ្រងលើ សន្ធិសញ្ញាផ្សេងៗ នោះ ក៏គ្មានចំណុចណាដែលអាចចាត់ទុកថា សន្ធិសញ្ញា ឆ្នាំ ១៩៨២ ១៩៨៣ និង ១៩៨៥ ជាសន្ធិសញ្ញាខុសច្បាប់ទេ។ នេះជាការបកស្រាយ ដែលយើងសិក្សា ស៊ី ជម្រៅអំពីបញ្ហានេះ។

យើងមានសន្ធិសញ្ញាឆ្នាំ ១៩៨៥ ស្តីពីការកំណត់ព្រំដែនរដ្ឋហើយ ហេតុអ្វីបានជាយើងត្រូវ ធ្វើសន្ធិ សញ្ញាបន្ថែម ថ្មីៗ នេះទៀត គឺសន្ធិសញ្ញាបំពេញបន្ថែមថ្ងៃទី ១០ តុលា ឆ្នាំ ២០០៥ ដែលយើងទើបបានចុះហត្ថលេខា នៅទីក្រុងហាណូយ? ពីព្រោះថា ៖

ទី១- សន្និសីទ គឺជាប្រភពច្បាប់អន្តរជាតិសំខាន់ជាងគេ។ ដូច្នោះ សន្និសីទគ្រប់គ្រង ការងារធំៗ សំខាន់ៗ ព្រោះថាគ្មាននរណាសរសេរច្បាប់មួយឱ្យត្រូវទាំងអស់នោះទេ នេះជា មូលហេតុដែលសន្និសីទធំៗ ត្រូវកែ សម្រួល។ យើងមើលរដ្ឋធម្មនុញ្ញជាច្បាប់ធំសម្រាប់ រដ្ឋ គ្មានរដ្ឋធម្មនុញ្ញណានៅលើសកលលោក មិនត្រូវបាន កែសម្រួលនោះទេ គឺពីពេលមួយ ទៅពេលមួយ សភាពការណ៍វិវត្តន៍ តថភាពវាផ្លាស់ប្តូរ។ ដូច្នោះ ច្បាប់ដែលគ្រប់គ្រងតថ ភាពនោះ ត្រូវគ្រប់គ្រងសភាពការណ៍ជាក់ស្តែងនោះ វាត្រូវតែអភិវឌ្ឍន៍ និង វិវត្តន៍ទៅតាម សភាពការណ៍។ បើច្បាប់មិនវិវត្តន៍ នោះគេនឹងហៅថា ច្បាប់ហួសសម័យ។ ការផ្លាស់ប្តូរ ដែល គេហៅថាវិសោធនកម្ម ការកែសម្រួល ការបំពេញបន្ថែម វាជាការធម្មតា ចៀសអត់រួច រហូតដល់ប្រទេសខ្លះ គេមានចែងក្នុងរដ្ឋធម្មនុញ្ញរបស់គេថា រដ្ឋធម្មនុញ្ញ ត្រូវពិនិត្យកែ សម្រួលក្នុងរវាង ១០ ឆ្នាំ ម្តង ព្រោះគេមិន ចង់ឱ្យរដ្ឋធម្មនុញ្ញរបស់គេហួសសម័យទេ។ ដូច្នោះការកែសម្រួល ឬបំពេញបន្ថែមជាការធម្មតា។ នេះជា ចំណុចមួយដែលខ្ញុំយល់ថា វា អត់មានចំណុចអ្វីប្លែកទេ វាជាព្រឹត្តិការណ៍ធម្មតា នៅក្នុងជីវភាពច្បាប់ អន្តរជាតិ ឬផ្ទៃក្នុង របស់ប្រទេសនីមួយៗ។

ទី២- ការវិវត្តន៍បច្ចេកវិទ្យា ក៏ជាមូលហេតុមួយដែលទាមទារឱ្យយើង ធ្វើកិច្ចព្រមព្រៀង បំពេញ បន្ថែមដែរ។ សូម តើដឹងមានអ្វីទេ? ស្រែនៅតែជាស្រែ តើហេតុអ្វីបានយើង ថាវាវិវត្តន៍? ព្រោះថាដី ឬព្រៃ វានៅស្ងៀមមែន ប៉ុន្តែជូនកាល ទន្លេវាវិវត្តន៍ដែរ ហើយ បច្ចេកទេសដែលគេ ទៅវាស់នោះវាវិវត្តន៍។ ដូច្នោះ សម័យដែលយើងធ្វើនោះ វាទើបតែចាប់ ផ្តើមមាន GPS (Global Positioning System) ។ GPS សំខាន់ណាស់ កាលណាយើងមាន ចំណុចមួយនៅលើដី យើងចង់ទៅរកលើផែនទី យើងគ្រាន់តែចុចលើ ម៉ាស៊ីនហ្នឹងមួយភ្លែត យើងឃើញភ្លាម។ កាលណាមានចំណុចមួយនៅលើផែនទី ចុចរកចំណុចនៅលើដី គឺយើង ឃើញភ្លាម។ ឧទាហរណ៍ដូចជារឿងនៅភូមិដូង ពេលយើងទៅ ដល់ភូមិហ្នឹង យើងទៅដល់ ផ្ទះហ្នឹង ហើយយើងចង់ដឹងថាវានៅត្រង់ចំណុចណាក្នុងផែនទី យើងគ្រាន់តែចុច GPS យើងនឹងឃើញភ្លាម ដូច្នោះវា អត់មានអ្វីលាក់ទេ ហើយគេថតមកពីខាងលើច្រើនជ្រុងណា ស្រាប់។ បច្ចុប្បន្ន GPS ដែលគេប្រើ គឺគេប្រើប្រាស់ ផ្កាយរណបដល់ទៅ ១១ បានន័យថា ចំណុចដែលយើងឈរនោះ គេបានបញ្ជាក់ពីផ្កាយរណប ដល់ទៅ ១១។ ដូច្នោះ គេរក ចំណុច ១ ហ្នឹងនៅលើ ផែនទី គេឃើញភ្លាមអត់ពិបាកទេ ។ បង្គោលណាបង្អិត យើងឃើញ ថា បង្អិតបង្គោលណាមិនបង្អិត យើងឃើញថាមិនបង្អិត។ កាលពីឆ្នាំ ១៩៨៥ ១៩៨៦ ១៩៨៧ ១៩៨៨ នោះ GPS មិនទាន់រីកចំរើនទេ។ ដោយសារ តែបច្ចេកទេសលូតលាស់ គេ អាចកែសម្រួលចំណុចខ្លះ ខ្សែខ្លះនៅលើ ផែនទីដែលយើង បានគូសក្នុងមួយរយៈពេលមុ ន។ ដូច្នោះ ការវិវត្តន៍នៃបច្ចេកវិទ្យា គឺវាតម្រូវឱ្យមាន ការវិវត្តន៍ នៅក្នុងច្បាប់ដែរ ដូចជាពីមុន ពេលយើងចង់មើលផែនទី យើងត្រូវយកក្រដាសមួយមក លាដាក់ លើតាម្លូ ហើយយើង មើល ប៉ុន្តែឥឡូវនេះ គេប្រើតាមប្រព័ន្ធផែនទី គឺយើងដាក់ផែនទី ទាំងអស់នៅក្នុង កុំព្យូទ័រ ទុកក្នុងប្រូក្រាមមួយ ពេលនោះយើងចង់មើលផែនទីណាក៏បាន។ យើងបញ្ចូល ១០០ ឬ ២០០ ផែនទី ចង់មើលផែនទីទីប៉ុន្មាន យើងគ្រាន់តែចុចលើឈ្មោះ ផែនទី នោះយើងនឹង

ឃើញ ចង់បង្រួម ឬពង្រីក យើងឃើញភ្លាមវាងាយស្រួលជាងការ យកក្រដាសមក លា មើលឆ្ងាយណាស់។ នេះហើយគេហៅថា GPS (Global Positioning System) ភូមិសាស្ត្រ នៅក្នុង IT ។ កាលពីយើងធ្វើឆ្នាំ ១៩៨៥ វាមិនទាន់ទំនើប ដូចនេះទេ បច្ចុប្បន្នវាមានហើយ ដូច្នេះវាជាមូលហេតុដែល យើងត្រូវធ្វើការកែសម្រួល ត្រូវបំពេញបន្ថែម ទៅលើអ្វីដែល យើងបានធ្វើនៅឆ្នាំ ១៩៨៥ ព្រោះនៅពេលដែលយើងទៅវាស់វែងជាងកាលពីឆ្នាំ ១៩៨៦ ១៩៨៨ ដែរ។ បើវាស់អាចលឿនជាង អាចស្រួលជាង អាចមានប្រសិទ្ធភាពជាង ការចម្លង ផែនទី ធ្វើ (Transposition) បានន័យថា ការចម្លង ការផ្ទេរ ពីផែនទីមួយ ទៅផែនទីមួយ ពី ផែនទី Bonne ១/១០០.០០០ ទៅលើផែនទី UTM ១/៥០.០០០ ក៏ងាយស្រួល ជាងដែរ ដោយ គេប្រើ UTM តាមរយៈកុំព្យូទ័រទាំងអស់។ គេធ្វើការផ្ទេរពីមួយ ទៅមួយ គេគិតដល់មី ក្រុង មិនមែនគិតម៉ែត្រ សង់ទីម៉ែត្រទេ គឺគេគិតយកភាព ត្រឹមត្រូវ ដល់ទៅមីក្រុង។ នេះជា មូលហេតុដែលខ្ញុំចង់បញ្ជាក់ថា ហេតុអ្វីបានជាយើងត្រូវធ្វើ សន្និសីទ បន្ថែម។

ទី៣- បានជាយើងធ្វើការបំពេញបន្ថែម ព្រោះយើងបញ្ចូលនូវគោលការណ៍ថ្មី ដែលយើង ប្រើប្រាស់ ចេញពីច្បាប់អន្តរជាតិ ហើយដែលភាគីទាំងពីរ កាលនោះអត់ឯកភាពគ្នា ប៉ុន្តែ បច្ចុប្បន្នឯកភាព ឧទាហរណ៍ ដូចជាគោលការណ៍ ខ្សែព្រំដែនដើរតាមទឹក ឬទន្លេ ស្ទឹង អូរ ជាដើម ដែលតាមគោលការណ៍ ច្បាប់អន្តរជាតិ គេថាត្រូវចែកតាមតាល់រិច ឬ មេដ្យាន។ ខ្សែតាល់រិច មានន័យថា ខ្សែជ្រលងទឹកជ្រៅ។ ក្នុងករណី ដែលទន្លេនោះអាចធ្វើ នាវាចរ បាន គឺជ្រលងទឹកជ្រៅ នៅត្រង់ណា យើងទាញយកតាមខ្សែទឹកជ្រៅហ្នឹង។ ដូច្នេះក្នុង មាត្រា ១ យើងនិយាយអំពីការប្រើគោលការណ៍ខ្សែព្រំដែន ដើរតាមទឹក ឬទន្លេ ព្រំដែន ឬ តាមខ្សែ កណ្តាល។ ខ្ញុំសូមរំលឹកថា កាលពីឆ្នាំ ១៩៨៥ យើងមិនបានឯកភាពគ្នា លើចំណុច ហ្នឹងទេ តែដល់ឥឡូវ យើង បានឯកភាពត្រង់ចំណុចហ្នឹង គឺត្រូវបញ្ចូលបន្ថែម។ បើនិយាយ ទៅយើងមិនដឹងថា តើខាងណាគេ ចំណេញ ហើយខាងណាគេខាតទេ។ បើយើងនិយាយ ថា យើងចំណេញមានតែគេខាត ហើយបើគេខាត មានតែគេល្ងង់ ជាងយើង ដូច្នេះមិនអាច និយាយបានទេ។ តែនេះជាគោលការណ៍ច្បាប់ អន្តរជាតិ ដែលយើង ទទួលបាន ទាំងសង ខាង។ ដោយសារចំណុចនេះហើយ បានជាតាំងពីប៉ុន្មានឆ្នាំមុន ខ្ញុំតែងតែធ្វើអត្ថាធិប្បាយ រឿងព្រំដែន ខ្ញុំជៀសវាងមិនដែលនិយាយ អំពីរឿងចំណេញ ឬខាតទេ គឺគ្រាន់តែប្រើពាក្យ ថា យើងអាច ទទួលយកបាន។ តាមការពិត ខ្ញុំសូមបញ្ជាក់ថា យើងអត់មានខាតទេ ហើយ តាមខ្សែទឹកហ្នឹង វាធ្វើឱ្យ យើងមានការ ងាយស្រួលច្រើន ព្រោះកន្លែងខ្លះជាក់ស្តែង យើង ត្រូវការទឹកប្រើ យើងរៀបបូមទឹក យើងត្រូវ ទៅសុំគេ ប៉ុន្តែបើយើងយកគោលការណ៍ថ្មី មក គូសខ្សែនៅកន្លែងខ្សែព្រំដែនដើរតាមទឹក ឬទន្លេ ស្ទឹងហ្នឹង នោះយើង នឹងមិនបាច់ទៅសុំអ្វី ទៀតទេ។ ទឹកហ្នឹងយើងក៏ប្រើបាន ហើយគេក៏ប្រើបាន ព្រោះព្រំដែននៅ ចំពាក់កណ្តាល ឬ ជ្រលងទឹកជ្រៅ។ នេះគឺជាចំណុចថ្មី ដែលយើងដាក់បញ្ចូលទៅក្នុង សន្និសីទ ថ្ងៃទី ១០ ខែ តុលា ឆ្នាំ ២០០៥ នេះ។ ចំណុចដ៏ល្អមួយទៀត គឺភាគីទាំងសងខាងឯកភាព ពិនិត្យខ្សែ ដែលយើងចម្លង ឡើងវិញ ទោះបីជាយើងធ្វើតាំងពីឆ្នាំ ១៩៨៦-៨៧-៨៨ ក៏ដោយ ក៏យើង អាច ពិនិត្យឡើងវិញបានដែរ ហើយការដែល យើងប្រើពាក្យថា សវនកម្ម គឺយើងពិនិត្យ

ឡើងវិញបានទាំងអស់។ នេះជាចំណុចសំខាន់ ដែលយើងដាក់ ចូលទៅក្នុងសន្ធិសញ្ញា បំពេញបន្ថែមនេះ។ ចំណុចសំខាន់មួយទៀតគឺ យើងយកផែនទីដែល យើងមានពីមុន មក សិក្សា យើងឃើញមានចំណុច ៧ ដែលលេចចេញពីភាពមិន ច្បាស់លាស់ នៃផែនទី ខ្នាត ១/១០០.០០០ ព្រោះថាផែនទីទាំងអស់ មាន ២៦ផ្ទាំង ហើយកាលពីឆ្នាំ ១៩៦៤ យើងយក មកបិទតភ្ជាប់គ្នា វាធ្វើឱ្យមាន ចំណុចមិនច្បាស់លាស់ ៧ ចំណុច។ យើងចរចា សុំពិនិត្យ ៧ ចំណុចឡើងវិញ គេឯកភាពពិនិត្យ ឡើងវិញម្តង ១ ចំណុច ក្រោយមកគេ បានឯកភាពនឹង យើង ៦ ចំណុច ហើយនៅសល់តែ ១ ចំណុចទៀត នៅខេត្តមណ្ឌលគីរី ដែលវាមានទំហំ ខុសគ្នាធំពេក នៅត្រង់ចំណុចប្រាង្គ ខុសគ្នាប្រហែល ៥០ គីឡូម៉ែត្រការ៉េ ខុសគ្នាត្រង់ ចន្លោះទន្លេ ដាក់ហ្វិត និង ទន្លេ ដាក់ដាង។ ខ្សែផែនទីដែល បារាំងគូសពីមុនមក គឺគេគូស ខ្សែព្រំដែន ដើរតាមទន្លេដាក់ដាង ដែលធ្វើឱ្យតំបន់ប្រាង្គ ទៅជារបស់ វៀតណាម ដោយ គេភ្លេចថា នៅឆ្នាំ ១៩១៤ អគ្គទេសាភិបាលបារាំង បានចេញសេចក្តីសម្រេច មួយថា ខ្សែព្រំ ដែននៅ តំបន់ហ្នឹងត្រូវដើរតាម ទន្លេ ដាក់ហ្វិត ដែលធ្វើឱ្យដីនៅប្រាង្គក្លាយជារបស់យើង ង។ ដូច្នេះ ជជែកគ្នាអត់ត្រូវ ព្រោះវៀតណាម គេសំអាងលើផែនទី ហើយកម្ពុជាយើង សំអាងលើ សេចក្តីសម្រេច របស់អគ្គទេសាភិបាលបារាំងឆ្នាំ ១៩១៤។ រហូតដល់ថ្ងៃទី ១០ ខែ តុលា ឆ្នាំ ២០០៥ យើងលើក សេចក្តីសម្រេច យកចំណុចប្រាង្គ ទុកសម្រាប់ពិភាក្សា លើកក្រោយ ព្រោះឥឡូវយើងក៏មិន ទាន់ព្រម ហើយខាងវៀតណាមក៏មិនទាន់ព្រម ទាំង អស់នេះមកពីហេតុអ្វី? មកពីអ្នកភូមិសាស្ត្រសម័យនោះ គាត់ខ្ជិល។ ពីមុន ផែនទីគូសមកអញ្ចឹងមែន ប៉ុន្តែដល់ឆ្នាំ ១៩១៤ អគ្គទេសាភិបាលបានចេញសេចក្តី សម្រេច ហេតុអ្វីគាត់មិន គូសតាមនោះទៅ? រឿងនោះ អ្នកភូមិសាស្ត្រគាត់ត្រូវបោះពុម្ពឡើងវិញ ហើយបោះដោយ គូសផែនទី តាមសេចក្តីសម្រេច របស់អគ្គទេសាភិបាលបារាំង។ ប៉ុន្តែថាអ្នក ភូមិសាស្ត្របារាំង ចុះគាត់ខ្ជិល ពីព្រោះឆ្នាំ ១៩៥៤-៥៥ គេរំលាយ គាត់ ចុះក្រោយឆ្នាំ ១៩៥៥ ដល់អ្នក ភូមិ សាស្ត្រខ្មែរហើយ ហេតុអ្វីអ្នកភូមិសាស្ត្រខ្មែរនៅតែខ្ជិល អត់ខ្ជីកែក្រដាសផែនទី។ ដូច្នេះ ចំណុចនេះ យើងនៅតែបន្តការចរចា។ ទាំងអស់ដែលខ្ញុំរៀបរាប់អម្បាញ់ មិញនេះ គឺថា យើងមានច្រើនចំណុចណាស់ មាន មូលហេតុច្រើនចំណុចដែលយើងត្រូវតែធ្វើកិច្ចព្រម ព្រៀង បន្ថែមព្រោះអ្នកខ្លះឆ្ងល់ណាស់ថា មានកិច្ច ព្រមព្រៀងឆ្នាំ ១៩៨៥ ហើយ ហេតុដូច ម្តេចចាំបាច់ធ្វើបន្ថែម ធ្វើអ្វី? នេះជាមូលហេតុច្បាស់លាស់ ដែល យើងត្រូវតែធ្វើបន្ថែម ដោយផ្អែកលើមូលហេតុផ្សេងៗ ដូច ដែលខ្ញុំបានជម្រាបខាងលើ។

អំពីបញ្ហាកោះត្រល់ ដែលគេចោទថា បច្ចុប្បន្នយើងធ្វើអោយបាត់កោះត្រល់ តើកោះត្រល់វា យ៉ាងម៉េច? តើយើងធ្វើអោយបាត់កោះត្រល់មែនឬ?

នេះជាផែនទីកោះត្រល់ ដែលមានការចុះហត្ថលេខាក្នុងសម័យសង្គមរាស្ត្រនិយមឆ្នាំ ១៩៦៤ ដែល ព្រះករុណា លោកបានលើកឡើងថា លោកបានដាក់ផែនទីទៅតំកល់នៅអង្គ ការសហប្រជាជាតិ ហើយបាន ដាក់ទៅឱ្យ ស្ថានទូតសហរដ្ឋ អាមេរិក ថៃ វៀតណាមខាង ត្បូង វៀតណាមខាងជើង ដែលមានការចុះហត្ថលេខា លោកឧត្តមសេនីយ៍ ជិន ការេត ជា ប្រធានក្រុមភូមិសាស្ត្រកម្ពុជា ហើយគាត់មានអនុគាត់ ម្នាក់ទៀត គឺលោកឧត្តមសេនីយ៍

មៅ ជាត ដែលសុំឱ្យគេទទួល ស្គាល់ខ្សែបន្ទាត់ប្រើវិយេ។ នេះជាការ សំខាន់ណាស់ សម្រាប់ខ្សែបន្ទាត់ប្រើវិយេហ្នឹង។ ប្រវត្តិកោះត្រល់ គឺជាចំណុចសំខាន់ នៅក្នុងការ អត្ថាធិ ប្បាយនេះ ព្រោះគេបានចោទប្រកាន់ថា យើងបានឱ្យកោះត្រល់ទៅរៀនណាម តាមរយៈ កិច្ចព្រមព្រៀង ឆ្នាំ ១៩៨២។ តែឥឡូវការពិតវាយ៉ាងដូចម្តេច? នៅឆ្នាំ១៩៤៩ នៅសភា បារាំងនៅទីក្រុងប៉ារីស គេបោះឆ្នោត ប្រគល់ កូសាំងស៊ីន ទៅអោយរៀនណាម ហើយនៅ ឆ្នាំ ១៩៣៩ លោកអគ្គទេសាភិបាល ប្រើវិយេ លោកបាន គូសខ្សែប្រើវិយេ។ ដូច្នោះក្នុង សម័យនោះ តើកូសាំងស៊ីនជាអ្វី? គឺជាទឹកដីរបស់បារាំងនៅឯនាយសមុទ្រ បាន ន័យថា ជា ដីអាណានិគមនិយមបារាំង។ តាំងពីឆ្នាំ ១៨៧៣ សតវត្សទី ១៩ ហ្វូងនរោត្តម បានចុះហត្ថ លេខា លើអនុសញ្ញាកំណត់ព្រំប្រទល់រវាងកម្ពុជា និងកូសាំងស៊ីន។ រហូតដល់ឆ្នាំ ១៩៤៩ អគ្គនាយក របស់ក្រុម ភូមិសាស្ត្រឥណ្ឌូចិនបានធ្វើអត្ថាធិប្បាយថា ការបោះបង្គោល នោះ ចាត់ទុកជា ព្រំដែន ស្របច្បាប់។ រហូត ក្រោយៗ មកទៀត ពុំបានបោះបង្គោលថ្មីអ្វី ទៀតទេ គឺគេកំណត់យកបង្គោល តាំងពីសម័យនោះមក ដូចជា នៅព្រែកដីកវិញគេ។ ក្នុងសៀវភៅ ផែនទីវិញគេឆ្នាំ១៨៩៣ ពេលនោះ កូសាំងស៊ីនជារបស់បារាំង ហើយ ពីមុន យើងហៅថា ហាទៀង ខ្មែរយើងហៅពាម។ ខ្មែរយើងដែលជា ចៅហ្វាយខេត្តកំពតជា អ្នកគ្រប់គ្រង កោះ ត្រល់។ ប៉ុន្តែមិនដឹងដោយ មូលហេតុអ្វី សៀវភៅខ្លះសរសេរថា គាត់អត់ទៅទារពន្ធនៅកោះ ត្រល់ ពេលនោះលោក ប្រើវិយេ ថាខ្មែរអត់ទៅមើល គេក៏សម្រេចឱ្យទៅចៅហ្វាយខេត្តហា ទៀងវិញ។ ដូច្នោះ គេផ្ទេរពីកំពត ទៅហាទៀង ឆ្នាំ ១៩៣៩ ហើយគាត់គូសខ្សែនេះ ដោយ គាត់និយាយច្បាស់ថា ខ្សែនេះជា ខ្សែបែងចែកការគ្រប់គ្រងរដ្ឋបាល និងប៉ូលីសលើកោះ បានន័យថា កោះទាំងឡាយណា ដែលនៅខាងត្បូង ខ្សែនេះ រាប់ទាំងកោះត្រល់ផង ជា របស់រៀនណាម ហើយកោះ ទាំងឡាយណានៅខាងជើងខ្សែ ជារបស់ កម្ពុជា ដែលនៅក្នុង នោះ បើយើងរាប់ទាំងតូចទាំងធំ មាន ៥១ កោះ ។ ដូច្នោះ កោះពូលូវ៉ែនៅខាងជើង ហើយ កោះ ពូលូប៉ាន់យ៉ាង ឬចូជូនៅខាងត្បូង អ្វីដែលច្បាស់នោះ គឺកោះទាំងនោះស្ថិតនៅក្នុង ផែនទីឆ្នាំ ១៩៦៤ ដែលស៊ីញ៉េដោយ ឆិន ការេត យើងសុំឱ្យគេទទួលស្គាល់ ខ្សែប្រើវិយេ ហ្នឹង ហើយយើងដាក់ទៅ អង្គការសហប្រជាជាតិ ប្រគល់ឱ្យស្ថានទូតអាមេរិក ថៃ និង សាធារណរដ្ឋប្រជាធិបតេយ្យរៀនណាម ឱ្យរដ្ឋាភិបាល រៀនណាមខាងត្បូង គឺផែនទីឆ្នាំ ១៩៦៤ ។ ដូច្នោះ ផែនទីឆ្នាំ ១៩៣៩ នោះ គ្រាន់តែគូស បញ្ជាក់ពីការគ្រប់គ្រងផ្នែករដ្ឋបាល និងផ្នែកប៉ូលីសលើកោះក្នុងឈូងសមុទ្រ សៀម ប្រគល់ទៅឱ្យ ហាទៀង គឺប្រគល់ទៅឱ្យកូ សាំងស៊ីន។ ឆ្នាំ ១៩៤៩ សភាសហព័ន្ធរបស់ បារាំង ដែល គ្រប់គ្រងដែនដីនាយសមុទ្រ នោះ គឺគេប្រជុំសម្រេចថា តើប្រគល់កូសាំងស៊ីន ឱ្យរៀនណាម ឬត្រូវឱ្យកម្ពុជា ។ នៅពេល នោះតំណាងកម្ពុជា គឺព្រះអង្គម្ចាស់ យុគនូវ ពីងពាង ជាអ្នកដែលធ្លាប់មានការតស៊ូ ប្រឆាំង បារាំងដែរ គាត់មិនហ៊ានបោះឆ្នោត ថា កូសាំងស៊ីន ជាដីរបស់ខ្មែរទេ គាត់បែរជាបោះអនុ ប្បវាទ ដូច្នោះហើយធ្វើឱ្យសភាសហព័ន្ធគេអនុម័ត ច្បាប់ នោះបាន ហើយបន្ទាប់មក រដ្ឋ សភាបារាំង បានអនុម័តច្បាប់បញ្ជូលកូសាំងស៊ីនទៅ ឱ្យរៀនណាមពីព្រោះ ពេលនោះគេ ចង់ជួយព្រះចៅ បៅដោយ ឱ្យឈ្នះលោក ហូជីមិញ។ នេះជាចំណុចសំខាន់ណាស់ ដែល ទាក់ទងនឹងកោះត្រល់។

ចំពោះកោះត្រល់ផ្ទាល់ យោងតាមនិក្ខេបបទរបស់សម្តេចក្រុមព្រះថា តាំងពីសតវត្សទី ១៧ ស្តេច វៀតណាម អធិរាជ មុញ្ញម៉ាំង បានស៊ីញ្ញប្រគល់កោះត្រល់ មកឱ្យថៅកែកាស៊ីណូ ជនជាតិចិនម្នាក់ ដែលមករកស៊ី នៅទីនោះ។ ឆ្នាំ ១៩៣៩ ក៏មានការផ្ទេរ ការគ្រប់គ្រងតាមរយៈខ្សែប្រវែងទៅឱ្យខាង កូសាំងស៊ីន ហើយចាប់តាំងពីឆ្នាំ ១៩៦៤ មានចលនា ស្នើឱ្យទទួលស្គាល់ខ្សែប្រវែង ជាខ្សែព្រំដែន។ ដូច្នោះ បើយើងគិតពីរបបកាន់កាប់ របស់កម្ពុជានៅក្នុងឆ្នាំ ១៩៦៤ ខ្សែប្រវែង និងភស្តុតាងដែលមាន ចុះហត្ថលេខា របស់ ជិន ការេត ដោយភ្ជាប់ជាមួយនឹងលិខិតផ្សេងៗ ដែលស្នើសុំឱ្យ គេទទួលស្គាល់ ដែនទីដីគោក និងដែនទីទឹក ហើយដែនទីដីគោក គឺដែនទីឆ្នាំ ១៩៦៤ ដែលយើងប្រើប្រាស់ រហូតមកដល់សព្វថ្ងៃនេះ វាមាន ២៦ផ្ទាំង តំរៀបតភ្ជាប់ចូលគ្នា ដូចដែលខ្ញុំបានជម្រាបជូន តាំងពីខាងដើម នោះយើង ឃើញច្បាស់ទាំងដីគោក និងដីទឹក ។ របបសង្គមរាស្ត្រនិយមឆ្នាំ ១៩៦៤ មានព្រឹត្តិប័ត្រឈ្មោះ "**Le Sangkum**" បានផ្សាយការសន្ទនា របស់ ព្រះករុណា និង លោក ជាំ វ៉ាន់ដុង នាយករដ្ឋមន្ត្រីវៀតណាម ការសន្ទនារវាង ព្រះករុណា និង លោក ត្រាន ប៊ូយតាម (Tran Bun Kiem) ដែលជាប្រធានរណសិរ្ស រំដោះជាតិខាងត្បូង នៅឆ្នាំ ១៩៦៦ ។ នៅក្នុងការចរចាទាំងពីរនោះ ព្រះករុណា សុទ្ធតែបានបញ្ជាក់ថា ខ្សែ ព្រំដែនយើង ដែលបារាំងបានគូស វាមិនសុក្រឹតទេ ប៉ុន្តែក្នុងផលប្រយោជន៍សន្តិភាព យើងត្រូវតែរៀនសូត្រ ទទួលយកនូវអ្វី ដែលបារាំងបានបន្ទូលទុកមកនេះ ហើយលោកមានបញ្ជាក់ទៀតថា បើទទួលយក ហេតុអ្វីក៏មិន ទទួលយកដែនទីឆ្នាំ ១៩៦៤ ដែលគេទទួលស្គាល់ទាំង ផ្ទៃដី និងផ្ទៃទឹក។ ព្រះករុណា បាន បញ្ជាក់ទៀតថា ខ្ញុំនឹងមិនទាមទារ កោះត្រល់ និង កោះឯទៀតដែលកាន់កាប់ដោយវៀតណាម ខាងត្បូង វិញទេ នៅក្នុងជំនួបជាមួយ លោក ជាំ វ៉ាន់ដុង និងជាមួយលោក ត្រាន ប៊ូយតាម (Tran Bun Kiem) ក៏មានពាក្យបង្កើងដែរ។ ដូច្នោះ បានន័យថា សម័យសង្គមរាស្ត្រនិយម ក៏ខ្សែប្រវែង ហើយក្រោយ មកសម័យ ខ្មែរក្រហម ក្នុងអត្ថបទសមមិត្តហុង សម័យកម្ពុជាប្រជាធិបតេយ្យ ក៏គេស្នើយកតាម ខ្សែប្រវែង រហូតមកដល់សម័យរដ្ឋកម្ពុជា ឆ្នាំ១៩៨២ ក៏ដូចគ្នាដែរ គឺយើងយកខ្សែប្រវែង នេះតាមរយៈកិច្ច ព្រមព្រៀង ឆ្នាំ ១៩៨២។ ឥឡូវសម័យបច្ចុប្បន្ន នៃរដ្ឋាភិបាល ចម្រុះរាជាណាចក្រទី ២ ក៏យើងស្នើយក ខ្សែប្រវែងនេះដែរ។

នៅឆ្នាំ ១៩៩៩ ព្រះករុណា បានផ្ញើសារជូនលោក ជាំ វ៉ាន់ដុង ដែលពេលនោះ ជានាយករដ្ឋមន្ត្រី គឺ ព្រះករុណា បានបូកសរុបនៅក្នុងសារឆ្នាំ ១៩៩៩ នោះច្បាស់ណាស់។ ព្រះករុណា បានសរុបថា កាលពីរដ្ឋាភិបាលខ្ញុំ កាលពីសម័យខ្ញុំនោះ ក៏បានស្នើយកខ្សែប្រវែង រហូតមកដល់សម័យរដ្ឋកម្ពុជា ក៏ស្នើយកខ្សែនេះដែរ។ ឥឡូវនេះ ខ្ញុំសូមស្នើជាថ្មីម្តងទៀត ឆ្នាំ ១៩៩៩ សុំឯកឧត្តមធ្វើយ៉ាងដូចម្តេចឱ្យវៀតណាមទទួលយក ខ្សែប្រវែង។ ដូច្នោះ បើយើង

គិតទៅរបបសង្គមរាស្ត្រនិយម របបកម្ពុជាប្រជាធិបតេយ្យ របបរដ្ឋកម្ពុជា យើងក្រោយឆ្នាំ ១៩៧៩ រហូតមកដល់ ឆ្នាំ ១៩៩១ ដែលមានកិច្ចព្រមព្រៀង ទីក្រុង ប៉ារីស និងនៅក្រោយ ឆ្នាំ ១៩៩៣ ក៏យើងនៅតែស្នើខ្សែប្រវែង បានន័យថារបប រដ្ឋាភិបាល ៤ ជំនាន់ហើយ ដែលស្នើយក ខ្សែប្រវែងនេះ។ មានតែសម័យសាធារណរដ្ឋខ្មែរ របស់លោក លន់ នល់ ទេ នៅឆ្នាំ ១៩៧២ ដែលលោក ស៊ាន ប៉េងសៃ នៅតែនិយាយជា រៀងរាល់ថ្ងៃ ទាមទារយក ខ្សែ៧២ ហើយចោទថា យើងធ្វើអោយបាត់ ទឹកដី ១០.០០០ គីឡូម៉ែត្រការ៉េ។ តើខ្សែរបស់ សាធារណរដ្ឋខ្មែរនោះ វាយ៉ាងដូចម្តេច? នេះនិយាយអំពី រឿងកោះត្រល់នោះ។ ខ្សែរបស់ សាធារណរដ្ឋខ្មែរ ជាការឆ្លើយតបទៅនឹងខ្សែឆ្នាំ ១៩៧១ ពួកវៀតណាម ជីវគី បានគូសជា ឯកតោភាគី (បង្ហាញផែនទី) កាត់ពីលើ ដែលយើង ថាខ្សែប្រវែងនៅត្រង់នេះ តែវៀតណាម ជីវគី គូសយកដីរបស់យើងអស់មួយចំហៀង បានន័យថា មួយចំហៀងនេះ ជីវគី យក អស់ ហើយ។ បើយើងគិតទៅអស់ច្រើនគឺឡូម៉ែត្រណាស់ អស់ទាំងកោះពូលូវីផងដែរ។ តាមច្បាប់សមុទ្រ អន្តរជាតិ ឆ្នាំ ១៩៨២ គេនិយាយថា រដ្ឋនីមួយៗមានសិទ្ធិគូសព្រំដែនខ្លួន ជាឯកតោភាគី ប៉ុន្តែសំខាន់ថា តើរដ្ឋដែលមានការ ពាក់ព័ន្ធនោះ គេទទួលស្គាល់ឬទេ ? បើ គេមិនទទួលស្គាល់ តើយើងទៅធ្វើការជាមួយ នរណា? ឧទាហរណ៍ ដូច ជីវគី បាន គូស ខ្សែដូចនេះ តើយើងទទួលស្គាល់ដែរឬទេ? យើងមិនទទួល ស្គាល់ទេ ព្រោះគាត់បានគូស យក កោះយើងអស់ទៅហើយ ថែក៏គេមិនទទួលស្គាល់ដែរ ព្រោះវាជាន់ជាមួយ ថៃដែរ។ ដល់ឆ្នាំ ១៩៧២ លោក លន់ នល់ គូសម្តង ជាឯកតោភាគីដែរ (បង្ហាញតាមផែនទី)។ ការ គូសដូចនេះ វាមានការត្រួតលើគ្នាជាមួយ វៀតណាម គឺជាន់គ្នាផ្ទៃណាស់ ចន្លោះទាំងនេះ សុទ្ធតែជា កន្លែងដែលត្រួតគ្នា ដូចនេះ មុំត្រង់ ត្រួតគ្នានេះ មិនដឹងជារបស់ប្រទេសណាទេ ព្រោះយើងថា ជារបស់យើង ហើយ វៀតណាម ថាជារបស់គេ តែចំពោះ លោក ស៊ាន ប៉េង សៃ បានអះអាងពីស្រុកបារាំងមកថា ជារបស់គាត់ ព្រោះគាត់ចោទ យើងថា ធ្វើឱ្យ បាត់បង់ ទឹកដីទាំងអស់នេះ។ នៅឆ្នាំ ១៩៧៣ ថៃចាប់ផ្តើម គូសយកម្តង គឺគាត់គូសជាឯកតោភាគី ដែរ ព្រោះគាត់ឃើញយើង និងវៀតណាមគូសជា ឯកតោភាគី (បង្ហាញរូបក្នុងផែនទី)។ ដូច្នេះ វាជាន់ជាមួយយើង កើតទៅជា តំបន់ត្រួតគ្នារវាងកម្ពុជា-ថៃ ហើយបើ ជាមួយ វៀតណាម ជីវគី (នៅក្នុងផែនទី) គឺជាតំបន់ត្រួតគ្នា កម្ពុជា-វៀតណាម តែអ្វីទាំងអស់នេះ ត្រូវ បានចោលទៅហើយ ពីព្រោះរបប ជីវគី ត្រូវបានបញ្ចប់ទៅហើយ។ ចំណែកវៀតណាម បច្ចុប្បន្ន ក៏គេមិននិយាយអំពីខ្សែនេះទៀតដែរ គេគ្រវាត់ចោលទៅហើយ។ នេះជា ចំណុច មួយ ដែលខ្ញុំសូមបញ្ជាក់ ស្តីពីបញ្ហា នៃកោះត្រល់។ នៅពេលគូសខ្សែទៅ វាមានការជាន់គ្នា ហើយដែល គេចោទយើងថា ធ្វើឱ្យបាត់ ដីមួយចំហៀងនេះ (បង្ហាញក្នុងផែនទី)។ យើងគិត មើលថា យើងគូសខ្លួនឯង ហើយយើងស្រែក ថាបាត់ អញ្ចឹងតើយើងទទួលយកបានទេ? បើយើងមិនដែលចរចាជាមួយគេផង។ ប្រសិនបើយើងប្រៀបធៀប ជំនាន់ទាំង ៥ ដោយ

គិតតាំងពីសម័យសង្គមរាស្ត្រនិយម រហូតមកដល់ ពេលនេះ គឺវាមាន ៥ ជំនាន់មក ហើយ។ បួនជំនាន់គេនិយាយពីខ្សែប្រវែង មានតែ ជំនាន់ លន់ នល់ ទេ ដែលនិយាយពីខ្សែដែលគាត់ គូសជាឯកតោភាគី ដូច្នោះការចោទថា កិច្ចព្រមព្រៀងឆ្នាំ ១៩៨២ ធ្វើឱ្យបាត់កោះត្រល់នោះ វាមិនមានការពិត ទាល់តែសោះ។ បួនជំនាន់ គេនិយាយតែពីខ្សែប្រវែងដូចគ្នា ដូចនេះ វាជាចំណុចខ្លាំងច្បាស់លាស់ណាស់។

នេះជាចំណុចមួយទៀត ដែលមានការពាក់ព័ន្ធជាមួយកោះត្រល់នោះដែរ គឺយើងឃើញថា តាំងពី សតវត្សទី១៧ ស្តេចវៀតណាម ដែលគាត់មិនមានសិទ្ធិនៅលើកោះត្រល់ នោះ គាត់ទៅចុះហត្ថលេខាឱ្យ ម៉ាក់ គូ ដែលជា មេកាស៊ីណូ ជនជាតិចិន គ្រប់គ្រងកោះត្រល់ ជំនាន់នោះ។ ឆ្នាំ ១៩៣៩ លោក ប្រវែង អគ្គទេសាភិបាល បារាំង ដែលគ្រប់គ្រងឥណ្ឌូចិននោះ បានចេញសេចក្តីសម្រេចផ្ទេរកោះត្រល់ទៅឱ្យ កូសាំងស៊ីន។ ចាប់តាំងពី ឆ្នាំ ១៩៦៤ មក ដូចដែលខ្ញុំបានលើកខាងលើនោះ គឺ ៥ របប ដែលបាន លើកឡើងពី ខ្សែប្រវែង ហើយ ព្រះករុណា ក៏ធ្លាប់បានពន្យល់ ច្រើនណាស់ក្នុងការសន្ទនា ជាមួយ ជាំ វ៉ាន់ដុង ជាមួយ នឹង លោក ត្រាន ប៊ូយគាម (Tran Bun Kiem) ថាខ្សែដែលបារាំងគូសមកនោះ មិនសុក្រឹតទេ ប៉ុន្តែយើងត្រូវតែទទួលយក តាមស្ថានភាពដែលមាននោះ ស្ថានភាពដែលបារាំង បាន បន្ទូលទុកមកនោះ ដូចនេះ ខ្ញុំមិនតវ៉ាពីរឿង កោះត្រល់ទេ ហើយខ្ញុំស្នើទទួលយកខ្សែប្រវែង យេ។ នេះអាចបញ្ជាក់ថា ជាចំណុចច្បាស់លាស់នៅក្នុងបញ្ហា កោះត្រល់ ឯកូសាំងស៊ីនក៏ ដូចគ្នាដែរ បើយើងពិនិត្យ ការបោះឆ្នោតនៅឆ្នាំ ១៩៤៩ ក៏យើងអាចយល់បាន ពីការវិវត្តន៍ របស់ កូសាំងស៊ីនដែរ។ គណៈប្រតិភូ ដែលតំណាងនៅក្នុងសភាសហព័ន្ធបារាំង នៅខែ មីនា ឆ្នាំ ១៩៤៩ មិនទាំងហ៊ានបោះឆ្នោតថា នោះជាដី ខ្មែរផង ហើយបែរជាបោះអនុប្បវាទ ទៅវិញ។ បន្ទាប់ពីនោះមក គេចេញច្បាប់បញ្ចូល Rattachement គឺដាក់ដីកូសាំងស៊ីន ទៅ ក្នុងរដ្ឋសហព័ន្ធ Etats Associées ទៅក្នុងប្រទេសវៀតណាម មានសិទ្ធិបម្រុង Réserve មួយដែលគេលើកឡើងថា នៅពេល ដែល ប្រទេសវៀតណាមដូរលក្ខន្តិកៈពី រដ្ឋសហ ព័ន្ធ Etats Associées នោះ កូសាំងស៊ីនត្រូវដូរ លក្ខន្តិកៈដែរ ព្រោះវាចូលទៅក្នុង រដ្ឋសហ ព័ន្ធ Etats Associées នោះ ។ នៅពេលដែលវៀតណាម ដូរលក្ខន្តិកៈនោះ គឺអាចពិនិត្យ ឡើងវិញ ពីបញ្ហាកូសាំងស៊ីន។ ដូច្នោះ យើងមើលថា តើគេដូរលក្ខន្តិកៈនៅពេលណាខ្លះ? គឺ ដូរនៅឆ្នាំ ១៩៥៥ ម្តង នៅសន្និសីទ ក្រុងហ្សឺណែវ (Genève) ដែលនិយាយអំពី ការបែង ចែក វៀតណាម ជាពីរ ហើយដូរម្តងទៀតនៅឆ្នាំ ១៩៧៥ និយាយអំពី ការបញ្ចូល វៀតណាម ទាំងពីរ ឱ្យទៅជា វៀតណាមតែមួយ គឺជាការដែលគេធ្វើការបង្រួបបង្រួមជាតិ នៅឆ្នាំ ១៩៧៥។ យើងមិនបានតវ៉ាទេនៅក្នុងឆ្នាំ ១៩៧៥ នោះ អត់បានលើកឡើង អំពីសិទ្ធិបម្រុង នោះទេ ហើយដូចដែលបានបញ្ជាក់នៅក្នុង ឯកសារខាងដើម ដែលជារបាយការណ៍អត្តាធិ

ប្បាយ របស់អគ្គនាយក ក្រុមភូមិសាស្ត្រស្តុកទុន។ គេបានបញ្ជាក់ថាការបោះ ព្រំដែន ឆ្នាំ ១៨៧៣ នោះវាបានក្លាយទៅជាព្រំដែន ទៅហើយរវាង កូសាំងស៊ីន និងកម្ពុជា មិនមែនមក ពីបាត់សិទ្ធិបម្រុង(Reserve) នៅឆ្នាំ ១៩៨២ ទេ។ ទាំងនេះជា សភាពការណ៍ដែល វិវត្តន៍មក ជាបន្តបន្ទាប់។ នៅឆ្នាំ ១៩៧៥ នៅក្នុងការ បង្រួបបង្រួមជាតិនោះ ក៏មិនមានឃើញអ្នកណា លើកពីសិទ្ធិបម្រុងទុក (Reserve) នោះ ដែរ ដូច្នោះមិនមែននៅឆ្នាំ ១៩៨២ គឺជាលើក ដំបូង នៃការមិនបាន ធ្វើការបម្រុងទុកនោះទេ នេះជាចំណុចដែលខ្ញុំសូមធ្វើការ បកស្រាយ។

ឥឡូវយើងសួរថា ហេតុអ្វីបានជាយើងប្តឹងអ្នកកាសែតប៉ុន្មាននាក់នោះ? ព្រោះថាប៉ុន្មានថ្ងៃ នេះ គេធ្វើ យុទ្ធនាការ អំពីរឿងនេះខ្លាំងណាស់។ គេលើកឡើងថា រាជរដ្ឋាភិបាល ធ្វើឱ្យ សិទ្ធិសេរីភាពខាង សារព័ត៌មាន នេះ ដើរថយក្រោយ ព្រោះយើងបានប្តឹងលោក ស៊ាន ប៉េង សៃ ប្តឹងលោក ម៉ម សូណង់ដូ លោក រ៉ុង ឈុន លោក ជា មុន្នី លោក អៀ ចាន់ណា លោក ម៉ែន ណាត និងព្រះអង្គម្ចាស់ ស៊ីសុវត្ថិ ធម្មិកោ ពីរឿងបញ្ហាព្រំដែននេះ ដោយគេថា នេះជា បញ្ហាសិទ្ធិ សេរីភាព ក្នុងការបញ្ចេញមតិ។ ដូចដែលខ្ញុំបានលើកយកមក អត្ថាធិប្បាយ ពី ខាងដើមហើយថា ប្រទេសនីមួយៗ វាមាន ចំណុចរសើប របស់វាផ្សេងៗគ្នា។ ដូច្នោះ បើ យើងហ៊ានទៅ ភូតកុហក ពីរឿងភេរកម្មនៅអាមេរិក នៅ អង់គ្លេសនិយាយ អំពីភាព អវិជ្ជមាន អំពីគម្ពីរកូរ៉ាន់ នៅមជ្ឈិមបូព៌ា អំពីរឿងហ្វាស៊ីសនៅប្រទេសបារាំង ឬនៅអឺរ៉ុប នោះ គឺគេមានច្បាប់ មានទម្លាប់របស់គេខ្លាំង ពិសេស ដែល គេចាត់ទុកថា វាជាបញ្ហា រសើប របស់ប្រទេសគេ និងជាបញ្ហាអាយុជីវិត របស់គេ។ នៅកម្ពុជាយើង ដូចដែលខ្ញុំបាន លើកឡើង បញ្ហាទឹកដី នេះវាផ្សារភ្ជាប់ទៅនឹងបញ្ហាក្បត់ជាតិ គឺគេចោទយើងថា ក្បត់ជាតិ លក់ទឹកដីឱ្យគេ។ នេះជាបញ្ហារសើប ដែលជិតជាប់ក្នុងផ្នត់គំនិត របស់ប្រជាពលរដ្ឋ តាំងពី ប្រវត្តិសាស្ត្រមក។ ដូច្នោះការយកបញ្ហានេះមក លេងសើច មកធ្វើជាឧបករណ៍ នយោបាយ មិនមែនជាការបរិហារកេរ្តិ៍ធម្មតាទេ មិនមែនជាសិទ្ធិសេរីភាព ខាងការបញ្ចេញ មតិជាធម្មតា ទូទៅនោះទេ។ ពីមុនមកគាត់ធ្លាប់និយាយបំផ្លើស កុហក គាត់ធ្លាប់ទិញទិញ ធ្លាប់ចោទ ប្រកាន់ជាច្រើនមកហើយ ចុះហេតុអ្វីបានជាមិនឃើញរាជរដ្ឋាភិបាល ប្តឹងគាត់? បើប្តឹង គាត់នោះ គឺអាចប្តឹង ជារៀងរាល់ថ្ងៃ ឱ្យតែគាត់បរិហារកេរ្តិ៍ តែយើងមិនប្តឹងផ្តល់ ទេលើរឿង ដែលមិនមែនជា រឿងរសើបរបស់ រាជរដ្ឋាភិបាលរបស់ប្រទេស។ ប៉ុន្តែការលើកឡើងនេះ វា ហួសពីសិទ្ធិ សេរីភាពធម្មតា ដូចខ្ញុំលើកឧទាហរណ៍អម្បាញ់មិញអញ្ចឹងលោក LE PEN គ្រាន់តែ ការពារអូស្ត្រី បន្តិចសោះ គេកាត់ទោស ដកសិទ្ធិអ្នកនយោបាយ។ អ្នកដំណើរ បារាំងនិយាយលេងរឿងមានគ្រាប់បែកលើ យន្តហោះ ជាមួយអ្នកបម្រើ លើយន្តហោះ ក៏គេ ចាប់ដាក់គុកដែរ។ អញ្ចឹងវាជាបញ្ហារសើប ជាបញ្ហាបង្កចលាចល វាជាការ ដែលទាញ សភាពការណ៍នេះ ឱ្យឈានទៅមុខ ទៅរកអស្ថិរភាពទៅរកភាពកោលាហល។ ដូច្នោះ យើង ចាំបាច់មាន វិធានការ ទប់ស្កាត់ច្បាស់លាស់ វាមិនមែនជាបញ្ហា សិទ្ធិសេរីភាពជាទូទៅ វា

មិនមែនជា បញ្ហាសារព័ត៌មាន ជាទូទៅនោះទេ ពីព្រោះ ទៅចោទ នាយករដ្ឋមន្ត្រីថា ជាជន ក្បត់ជាតិ លក់ទឹកដីនោះ មិនមែនជាបញ្ហាធម្មតា ដែលយើងអាច បណ្តែតបណ្តោយ និង ព្រងើយកន្តើយបានឡើយ។ ហេតុនេះហើយ ទើបយើងបានយក វិធានការផ្លូវច្បាប់ យើង មិនមានធ្វើអ្វីដែលខុសច្បាប់ទេ នេះជានីតិវិធី។ យើងប្តឹងទៅ តុលាការ យើងពិនិត្យ បទ ល្មើសរបស់គាត់ មេធាវីរបស់រាជរដ្ឋាភិបាលប្តឹងទៅតុលាការថា ឈ្មោះនេះ លោកនេះ គឺ បានប្រព្រឹត្ត កំហុសបែបនេះ ដូចនេះវាជាការងាររបស់តុលាការ ដែលលោកយល់ថា គាត់ ធ្វើខុស ទៅនឹងច្បាប់ នៃមាត្រាណាមួយ តុលាការលោកមានការសម្រេច ដូចជាតុលាការ បារាំងកាត់ទោសលោក LE PEN ទោះគាត់ ជាគណបក្សប្រឆាំង ធំជាងគេនៅស្រុកបារាំង ក៏ដោយ។

មានចំណុចមួយទៀត ឥឡូវយើងពិនិត្យថា តើពួកដែលប្រឆាំងយើងនេះ គាត់ប្រើទង្វើករ ណ៍អ្វីខ្លះ ដើម្បីចោទ ប្រកាន់យើង។ តើមានអ្វីដែលជាការសិក្សាស្វែង យល់ហ្មត់ចត់របស់ គាត់? ហើយចោទប្រកាន់ យ៉ាងមាំមាំ ថាយើង លក់ដីនោះ? ថាយើងក្បត់ជាតិនោះ? បើពិនិត្យ ទៅ គឺគ្មានអ្វីហ្មត់ចត់ ទាល់តែសោះ។ លោក ស៊ាន ប៉េងសៃ គាត់និយាយតែពី រឿងខ្សែ ១៩៧២ របស់គាត់ ដែលជាខ្សែឯកតាភាគី នៃរបប លន់ នល់ តែមួយ។ ចំណុចទី ២ ដែល គេលើកឡើង នៅក្នុងទង្វើករណ៍ថា កិច្ចព្រមព្រៀងឆ្នាំ ១៩៨៥ នេះ វាមិនស្របច្បាប់ ។ ហេតុនេះហើយ ទើបខ្ញុំនិយាយថា គេគ្មាន ទង្វើករណ៍អ្វី រឹងមាំថា វាមិន ស្របច្បាប់ ត្រូវនិរា ករណ៍នោះទេ និងត្រូវចាត់ទុកកិច្ចព្រមព្រៀងឆ្នាំ ១៩៨៥ នោះខុសឡើយ។ ចំណុចមួយ ទៀត គេចោទប្រកាន់ថា យើងប្រគល់ កោះត្រល់ឱ្យទៅ វៀតណាមតាមរយៈ កិច្ចព្រម ព្រៀងឆ្នាំ ១៩៨២។ ត្រង់បញ្ហានេះ ខ្ញុំបានជម្រាបជូន ច្បាស់លាស់ រួចហើយអំពីរឿងកោះ ត្រល់នោះ។ តាមពិតតាំងពីសតវត្សទី ១៧ ហើយក្រោយ មកនៅឆ្នាំ ១៩៣៩ ដែលយើង មានឯកសារ ច្បាស់លាស់ណាស់ គឺលោក ប្រេវីយេ បានប្រគល់ឱ្យទៅកូសាំងស៊ីន។ ចាប់ពី ឆ្នាំ ១៩៦៤ មក យើងបានស្នើទទួលយកខ្សែប្រេវីយេ ទៅហើយ តែវៀតណាមគេមិនព្រម។ នេះជាចំណុចលំបាកមួយទៀតដែរ ដែលវៀតណាមមិនយល់ព្រម ហើយមានក្រឹត្យរបស់ ព្រះករុណា សុរាម្រិត មួយទៀត ដែលយើងទើបរកឃើញ ហើយយើង ផ្សាយកាល ពីយប់ មិញនេះ។ នៅឆ្នាំ ១៩៥៧ ហ្លួងសុរាម្រិត បានចេញ ព្រះរាជក្រឹត្យមួយទទួលស្គាល់ខ្សែតា ល់រិច ខ្សែជ្រលង ទឹកជ្រៅ នៅខាងជើងជិតកោះត្រល់ នោះ ដើម្បីឱ្យធ្វើចរាចរបាន (បង្ហាញ ផែនទី)។ វៀតណាម មិនចង់បានខ្សែប្រេវីយេ ទេ ពីព្រោះទឹកវារកក បើកបរកប៉ាល់ជុំវិញ កោះត្រល់មិនកើត។ បើយើងគិតទៅ ខ្សែតាល់រិច នេះ វានៅខាងក្រៅប្រេវីយេទៀត ហើយ យើងពិនិត្យទៅឃើញថា យើងខាតខ្លាំងណាស់។ តែនេះមិនបានកំណត់ជាផែនទីព្រំដែន រដ្ឋទេ តែជា ខ្សែទឹកជ្រៅ សម្រាប់បើកបរកប៉ាល់។ ដូចនេះ គឺយើងប្រើ ជ្រលងទឹកជ្រៅ

ដើម្បីកំណត់សម្រាប់ ធ្វើចរាចរដោយសេរី។ បញ្ហានេះហើយ ដែលវាជាប់គំនិតនេះតាំងពី ឆ្នាំ ១៩៥៧ មក ដែលចង់បាន ជ្រលងទឹកជ្រៅនោះ ដើម្បីមានភាពងាយស្រួលក្នុងការបើក បរ កប៉ាល់។ បញ្ហាទាំង នេះហើយ ដែលអាចនិយាយបានថា ជាការខ្វែងគំនិតគ្នា ដែល យើងមិនទាន់ដើរដល់ការព្រមព្រៀងគ្នាលើ ខ្សែប្រវែង។ តើវាល់ខ្សែនេះយើងកំពុងធ្វើអ្វី? យើងកំពុងបន្តការចរាចរ គឺយើងនៅតែសុំឱ្យរៀបចំណាម ទទួលយកខ្សែ ប្រវែងនេះ ចំណែករៀបចំណាមនៅតែមិនព្រម ហើយទាមទារតែខ្សែ សមចម្ងាយនោះ ដូចដែល ខ្ញុំ បានជម្រាបជូនពីខាង ដើមស្រាប់។

ឥឡូវនេះ យើងពិនិត្យទទ្ទឹករណ៍របស់អ្នកដែលចោទមកយើង។ ពីម្សិលមិញនេះ យើង ឮ សូរចេញ គំនិតមួយទៀត ដោយចោទថា យើងលក់ទឹកដឹកនៃព្រៃកដឹក វិញតេឱ្យរៀប ចំណាមទៀតហើយ។ តើវា យ៉ាងដូចម្តេច អំពីបញ្ហាព្រៃកដឹកវិញតេនេះ? (បង្ហាញផែនទី)។ នេះជាផែនទី ដែលព្រះករុណា ដាក់តំកល់ នៅអង្គការសហប្រជាជាតិ។ នេះខ្សែ ៦៤ តាំងពីសម័យយើងកំណត់ កូសាំងស៊ីនមកម៉្លេះ ពីព្រោះវា នៅក្នុងខេត្តកំពត និងខេត្តតាកែវ ប្រវែង ៤០ គីឡូម៉ែត្រ។ ព្រៃកនេះលាត សន្ធឹងពីចូរដុកដល់សមុទ្រ ដែលមានប្រវែង ប្រហែល ៤០ គីឡូម៉ែត្រ។ ឥឡូវគេចោទយើងថា ធ្វើឱ្យបាត់ដី ១.៧០០ម៉ែត្រ ជាពិសេសគេ លើកឡើងអំពីច្រកទ្វារព្រំដែននៅខេត្តតាកែវនេះមុនគេ គឺនៅភ្នំជិន ស្រុកគីរីវង់ ខេត្តតាកែវ នេះតែម្តង។ តើការពិតវាយ៉ាងដូចម្តេច? (បង្ហាញផែនទី)។ ផែនទីនេះ តាំងពីឆ្នាំ ១៨៩៣ គេ ដាក់ថា L'arrondissement du Chau Doc គឺនៅក្នុងខេត្តចូរដុក ធ្វើដោយ អគ្គទេសាភិបាល ឥណ្ឌូចិន (Gouverneur Général) ។ គេបោះពុម្ពតាំងពី សតវត្ស ទី ១៩ មិនទាន់ចូលដល់ សតវត្ស ទី ២០ ឯណោះ គឺផ្នែកលើអនុសញ្ញាឆ្នាំ ១៨៧៣ ដែល ហ្វូងនរោត្តម បានឡាយ ព្រះហស្តលេខាជាមួយនឹងបារាំង ហើយគេ ចេះតែធ្វើផែនទីបន្ត តាំងពីឆ្នាំ ១៨៧៣ មក។ នេះជាផែនទីធ្វើនៅឆ្នាំ ១៨៩៣ តើផែនទីនេះវាដូចម្តេច? (ចង្អុលខ្សែព្រំដែនក្នុងផែនទី និង ព្រៃកដឹកវិញតេ) បានន័យថាវា (ព្រៃកដឹកវិញតេ) នៅក្នុងដី រៀបចំណាម តាំងពីសម័យនោះ មកម៉្លេះ ហើយទើបតែមកចោទយើងថា ធ្វើឱ្យបាត់ ដីព្រៃកដឹកវិញតេ ១.៧០០ ម៉ែត្រ នេះ។ អ្នកដែលថានោះ គាត់មិនបានសិក្សា មិនបានយល់អំពី បញ្ហាព្រំដែនទេ គឺគាត់ និយាយតាមការ ដែលគាត់នឹកឃើញតែម្តង។ គេមានផែនការ ប្រើប្រាស់បញ្ហាព្រំដែន ដើម្បីបង្កចលាចល តែប៉ុណ្ណោះ ហើយគាត់ថាតែម្តង ឱ្យតែឮ តាមតែគេនិយាយ គេថា កន្លែងណា គឺគាត់ថាកន្លែងនោះ។ ឥឡូវគាត់និយាយថា ព្រៃកដឹកវិញតេនោះ យើងលក់ដី ឱ្យគេ ទទឹង ១.៧០០ម បណ្តោយ ៤០ គ.ម។ បើគិត ទទឹង ១.៧០០ម បណ្តោយ ៤០គ.ម តើវាប៉ុន្មានហិកតាទៅ គឺអស់ច្រើនសម្បើមណាស់ បើនិយាយដូចគាត់នោះ។ អ្វីដែលគាត់ និយាយនោះ វាផ្ទុយទៅនឹងការពិត នេះយើងមានផែនទី ចុះបើយើងគ្មានអ្វីសំអាង គ្មានអ្វី

បញ្ជាក់ជូន មតិសាធារណៈវិញនោះ ពេលនោះយើងនឹងក្លាយទៅជាអ្វី ដែលដូចគាត់ថា នោះហើយ។ នេះគេហៅថា បៀមឈាមព្រួសដាក់គេ។ តើរាជរដ្ឋាភិបាលទៅធ្វើដូចម្តេច បើ គេកំណត់តាំងពីយូរមក ហើយបារាំងកំណត់ មកអញ្ចឹង ហ្នឹងនរោត្តម បានឡាយព្រះហស្ត លេខាតាំងពីឆ្នាំ ១៨៧៣ ឯណោះ ហើយថែមទាំងមាន បោះ បង្គោល ចំនួន ១២៤ បង្គោល តាមបណ្តោយភូសាំងស៊ីន តាំងពីក្រោយឆ្នាំ ១៨៧៣មក តើឱ្យយើងធ្វើ ដូចម្តេច បើវាជាប់ តាំងពីនោះមក? វាគ្មានអ្វីដែលលំបាកក្នុងការបញ្ជាក់ទេ ដាក់តែផែនទីនេះមួយ គឺវាច្បាស់ តែម្តង។ តែបើយើងគ្មានផែនទីពីរ គឺឆ្នាំ ១៨៧៣ និងឆ្នាំ ១៨៩៣ នោះទេ យើងក៏មានការ លំបាកដែរ ម្នាក់ប្រកាន់ ហើយម្នាក់ប្រកែក ប៉ុន្តែនេះ វាច្បាស់តែម្តង ឃើញថាគាត់ខិតខួច អញ្ចឹង។ ជាពិសេស ដូចជា ឈ្មោះ អ៊ុំ សំអាង បើមើលតាម Internet វិញឃើញគេកាន់មីក្រូ ដើរស្រែកសម្លេងណាស់អំពីរឿង ព្រែកជីក វិញគេនោះ គឺចោទប្រកាន់ទាំងស្រស់ តែម្តង ថារាជរដ្ឋាភិបាល លោក ហ៊ុន សែន លក់ដី ព្រែកជីកវិញគេឱ្យយូន។ បើយើងស្តាប់លោក ស៊ាន ប៉េងសៃ លើកទី ២ យើងឃើញថា លោក ស៊ាន ប៉េងសៃ ខ្លួនឯងក៏មិនមានអ្វី ច្បាស់លាស់ដែរ។ គេសួរលោក ថាបាត់ដីនោះលោកជ្រាបទេ បាត់ ត្រង់ណា? គាត់ឆ្លើយថា គាត់មិនដឹងដែរ ឮតែអ្នកនយោបាយភ្នំពេញ គេថាបាត់ដីគោក ៤.០០០ ទៅ ៦.០០០ គ.ម២ មិនដឹងបាត់កន្លែងណាទេ។

ចំណែករឿងយើងចុះហត្ថលេខា នៅហាណូយថ្មីៗនេះ គឺសម្តេចនាយករដ្ឋមន្ត្រី ហ៊ុន សែន ជាមួយ នឹងលោកនាយករដ្ឋមន្ត្រីរៀតណាម។ លោក ស៊ាន ប៉េងសៃ គាត់សម្ភាសន៍ថា លោក ហោ ណាំហុង ចុះហត្ថលេខាជាមួយ រដ្ឋមន្ត្រីការបរទេសរៀតណាម។ បានន័យថា គាត់គ្មានព័ត៌មានទេ គាត់ចេះតែថាតែ ម្តង។ បើគាត់មានព័ត៌មាន នោះគាត់ច្បាស់ជា និយាយត្រូវហើយ គឺនាយករដ្ឋមន្ត្រី ទាំងពីរជាអ្នកចុះ ហត្ថលេខា តែគាត់ថារដ្ឋមន្ត្រីការ បរទេស គឺគាត់ដឹងតែពី រឿងចោទប្រកាន់ ចោទប្រកាន់ ដើម្បីតែចោទ ប្រកាន់តែប៉ុណ្ណោះ។ ដូច្នោះ បើយើងគ្មានវិធានការច្បាស់លាស់ វាជាការពិបាកដែរ។ អ្វីដែលខ្ញុំចង់លើកឡើង នេះ គឺចង់បញ្ជាក់ ជាថ្មីម្តងទៀតថា នៅយើងគឺរបស់យើង យើងមានបញ្ហា រសើបអំពីបញ្ហាព្រំ ដែននេះ ហើយគណបក្សប្រឆាំង ដែលជាអ្នកនយោបាយប្រឆាំងយើង តែងតែយកមក ប្រើ ជាឧបករណ៍នយោបាយ ក្នុងគោលដៅ ធ្វើឱ្យសភាពការណ៍នោះអស្ថិរភាព ឱ្យកើត កោលាហល ឱ្យលំបាក ហើយបើធ្វើបាន នឹងឈាន ទៅជាបំផ្លាញ រាជរដ្ឋាភិបាលតែម្តង។ យុទ្ធនាការធំ គឺគេប្រើប្រាស់បញ្ហាព្រំដែន ជាឧបករណ៍នយោបាយ។ ពីពេលមុនៗ មក ក៏ យើងធ្លាប់ ឃើញគេប្រើអញ្ចឹងដែរ ឧទាហរណ៍នៅ ស្វាយរៀង ខ្ញុំចាំបានថា ឯកឧត្តម ហ៊ុន ណេង លោកនៅ ទីនេះដែរ។ ឯកឧត្តម ប្រាប់ខ្ញុំថា ចាំមើលគេទៅធ្វើបាតុកម្មដោយដឹក មនុស្សពី ភូមិ ដូង ទៅភ្នំពេញ ឥឡូវហើយ ហើយគេមកប្រាប់មនុស្សនៅទីនោះ ថា ដឹក បង

ប្អូន ទៅភ្នំពេញ ដើម្បីយក អំណោយ ព្រះករុណា។ នៅពេលដែលប្រមូលបានមួយចំនួន មក ដល់ភ្នំពេញ គឺមកធ្វើបាតុកម្ម អំពីបញ្ហា ភូមិដូង។ អញ្ចឹងបានជាថ្ងៃមុនខ្ញុំរៀបចំជូន ឯក ឧត្តម យូ ហុកគ្រី ជាប្រធានគណៈកម្មាធិការត្រួតពិនិត្យ ដោះស្រាយបាតុភាព និងអភិវឌ្ឍន៍ នៅ តាមបណ្តោយព្រំដែននោះ សុំឱ្យអញ្ជើញទៅមើលភូមិដូងនោះ ទៅមើល តើវាបាត់បង់ ដល់ណាហើយ។ គាត់ទៅ រួចត្រឡប់មកវិញថា ពេលទៅដល់ដូចជាមិនដូចពាក្យគេ និយាយទេ។ គាត់ឃើញភូមិដូង នេះ មានផ្ទះ ៩ កាលមុនថាមានតែ ៧ ទេ ហើយក្នុង ៩ នេះ ចែកចេញ ជា ៣ ក្រញុំ ហើយក្នុង ១ ក្រញុំមាន ៣ ផ្ទះ នៅឆ្ងាយៗពីគ្នា។ គាត់ក៏ដើរទៅ ចុច GPS ពេលនោះ ឃើញ ២ ក្រញុំ នៅក្នុង ដីយើង។ ពេលយើងចុចទៅឃើញភ្លាម រួច ចុចទៅលើ ដែនទី ឃើញថានៅលើដីយើង ២ ក្រញុំ ចំណែក ១ ក្រញុំទៀត នៅក្នុងដីគេ។ សួរថាតើវា បាត់ទៅណា ? បើផ្ទះនោះ វានៅតែកន្លែងដដែល រហូត តាំងពីមុនមក ហើយ មិនមានឃើញនរណាយកដី យកអ្វីទៅណា មិនមាននរណា បោះបង្គោលអ្វីផង ពីព្រោះ យើងមិនទាន់បោះបង្គោលទៅដល់នោះនៅឡើយ ប៉ុន្តែ ឲ្យស្រែករាល់ដងរាល់ឆ្នាំ។ នេះជា ចំណុច ឧទាហរណ៍ បញ្ជាក់ថា ការប្រើប្រាស់បញ្ហាព្រំដែន ដែលជាបញ្ហារសើបនោះ សម្រាប់ធ្វើជា ឧបករណ៍នយោបាយ។

ចំណុចមួយទៀត យើងមានការកត់សំគាល់ពីអ្នកនិពន្ធច្បាច់ មួយចំនួន ឃើញថាជាការ កត់សំគាល់ល្អ។ គេលើកឡើងថា នៅកម្ពុជាបច្ចុប្បន្ន គួរតែអ្នកនយោបាយ ស្នេហាជាតិ សម្តែងពីទស្សនៈជាតិនិយមរបស់ខ្លួន តាមរយៈការកសាងប្រទេស ការរួមចំណែកកសាង ប្រទេសមុនគេ គឺការកសាងស្ថិរភាព សន្តិភាព សន្តិសុខ សណ្តាប់ធ្នាប់សង្គម។ នេះជា ចំណុចដែលកម្ពុជាកំពុងតែត្រូវការខ្លាំងណាស់ ព្រោះប្រទេសយើងបានឆ្លងកាត់ រយៈកាល នៃសង្គ្រាម និងរបបប្រល័យពូជសាសន៍ អស់ជាច្រើនទសវត្សកន្លងមកហើយ។ ពាក្យដែល ហៅថា *Légitimité* នេះផ្តល់ ដែលរដ្ឋាភិបាលកម្ពុជា គណបក្សប្រជាជនកម្ពុជាទទួល យកបាន ដែលភាសាខ្មែរថា ធម្មានុរូបភាព គឺជាភាពដែលធ្វើឱ្យខ្លួន កាន់តែមានសិទ្ធិស្រប ច្បាប់ក្នុងការដឹកនាំប្រទេស។ ធម្មានុរូបភាព ទី១- គឺយើងបានដោះស្រាយជនចេញពី របប ប្រល័យពូជសាសន៍ ថ្ងៃទី ៧ ខែ មករា ឆ្នាំ ១៩៧៩។ ធម្មានុរូបភាព ទី២- គឺការដែលរដ្ឋាភិ បាលលោកបានធ្វើឱ្យប្រទេសនេះទទួលបានសន្តិភាព ស្ថិរភាព ឯកភាព ជាតិ ដូចបច្ចុប្បន្ន នេះ ហើយអ្នកខ្លះបែរជាភ្លេច នៅពេលដែលទទួលបាន សន្តិភាព ស្ថិរភាព សណ្តាប់ធ្នាប់ សង្គមល្អ ដូចរាល់ថ្ងៃនេះទៅវិញ។ បើប្អូនប្រាំឆ្នាំមុន ឬមុនឆ្នាំ ១៩៩៨ នោះ មិនមាន នរណាហ៊ានទៅ ក្រុងព្រះសីហនុ សៀមរាប ទាំងយប់ទេ ព្រោះបញ្ហាសន្តិសុខ នៅក្នុង ប្រទេសនៅតែមានអ្នក ប្រឆាំងប្រដាប់ អាវុធ ឬប្រឆាំង តាមបែបហិង្សា អ្វីមួយផ្សេងទៀត។ ដូច្នេះ ប្រទេសមិនងាយមានឯកភាព ក្រោមដំបូល តែមួយ ក្រោម រដ្ឋធម្មនុញ្ញតែមួយ

ក្រោមការដឹកនាំ របស់រដ្ឋាភិបាលតែមួយ ដែលអាចគ្រប់គ្រង ១០០% នៃដែនដី របស់ខ្លួន នោះទេ នេះហើយជាធម្មនុ្តបភាពទី ២ ធំណាស់ ដែលគណបក្សរាជរដ្ឋាភិបាល យើងអាច ធ្វើបាន។ នេះជាការពង្រឹងនូវសិទ្ធិស្របច្បាប់ក្នុងការ ដឹកនាំប្រទេស ព្រោះយើង សម្រេច បាន សមិទ្ធផលធំ ដែលមិនមាននរណាធ្វើបានពីមុនមកនោះទេ ។ ធម្មនុ្តបភាពទី ៣ គឺ បញ្ហាព្រំដែន ជារឿងដែលគេមិនអាច ធ្វើទៅបាន។ តាំងពីស្រុកទេសចេញពីរបបអាណា និគមនិយម រហូតមកទល់ពេលនេះ តើនរណាដែលបាន ធ្វើបញ្ហាព្រំដែននេះ? ព្រះករុណា ធ្លាប់បានមានព្រះរាជបន្ទូលជាមួយខ្ញុំ កាលពីនៅទីក្រុង ប៉េកាំង លោកថា កាលពីសម័យ របស់ខ្ញុំ ជាមួយថៃ គេមិនទាំងនិយាយជាមួយខ្ញុំផង ចំណែករៀតណាមខាងត្បូងវិញ និយាយ យ៉ាងដូចម្តេចក៏មិនត្រូវគ្នាដែរ។ ហេតុនេះហើយ ទើបលោកងាកទៅរក រៀតណាម ខាងចលនារំដោះ និង រៀតណាមខាងជើង ចុះហេតុអ្វីរដ្ឋាភិបាល របស់ឯកឧត្តម ទៅចរចា ជាមួយខាងថៃបាន? ថៃមិនដែលទទួល ស្គាល់កិច្ចព្រមព្រៀង សន្តិសញ្ញាឆ្នាំ ១៩០៤- ១៩០៧ ទេ ព្រោះនេះ ជាកិច្ចព្រមព្រៀងដែលធ្វើឱ្យថៃ មានការ ឈឺចាប់ណាស់ ដោយបាន ដកដី ពីរ បីខេត្ត “បាត់ដំបង សៀមរាប និងកំពង់ធំ” ពីថៃមក ឱ្យខ្មែរយើងវិញ ដែលដីនេះ ត្រូវបានថៃគ្រប់គ្រងជាង ១០០ ឆ្នាំ មកហើយ តាំងពីសម័យ ចៅហ្វាយបែនគ្រប់គ្រង។ មាន សៀវភៅមួយដែលយើងអាននោះ គឺ “បាត់ដំបង សម័យលោកម្ចាស់” ។ តាមរយៈកិច្ចព្រម ព្រៀង សន្តិសញ្ញាឆ្នាំ ១៩០៤-១៩០៧ បារាំងបង្គាប់ថៃ ឱ្យសងខេត្តទាំងនោះមកខ្មែរយើង វិញ ហេតុនេះហើយថៃ មានការ ស្អប់កិច្ចព្រមព្រៀងនេះណាស់ មិនដែលទទួលស្គាល់ទេ។ ទើបតែនៅឆ្នាំ ២០០០ ដែលថៃព្រមចុះ ហត្ថលេខា ជាមួយយើងទទួលស្គាល់ កិច្ចព្រម ព្រៀង សន្តិសញ្ញាឆ្នាំ ១៩០៤-១៩០៧ ហើយ និងការកំណត់ ព្រំដែនកម្ពុជា-ថៃ តាមដែនទី ដែលជាឧបសម្ព័ន្ធ នៃកិច្ចព្រមព្រៀងទាំងពីរនេះ គឺព្រំដែនបច្ចុប្បន្ននេះ ដែល យើងមិនទាន់ បានបោះបង្គោលនោះ ក្នុងបណ្តោយ ប្រវែងជាង ៨០០ គីឡូម៉ែត្រ មានតែ ៧៣ បង្គោល បាន ន័យថា វាមិនទាន់គ្រប់គ្រាន់ទាល់តែសោះ ដើម្បីសំគាល់ព្រំដែន។ ចំណែកឯជាមួយ ឡាវវិញ យើងធ្វើបាន ជិត ចប់ហើយ បានជាង ៨០% ហើយការបោះបង្គោលនោះ យើងក៏ មិនមានថវិកា ច្រើនសម្រាប់ បោះបង្គោល ធំៗ ដែរ បង្គោលនោះតូចល្អម តែយើងនឹងត្រូវ បោះឱ្យកាន់តែធំ និងកាន់តែញឹកជាងនេះទៀត។ ប៉ុន្តែជាមួយ ថៃ យើងទទួលបានលទ្ធផល ជាជំហានៗ តែការងារដែលត្រូវធ្វើនោះ នៅមានច្រើនណាស់ ដើម្បីកំណត់ ព្រំដែនគោក និងព្រំដែនទឹកជាមួយថៃ។ ចំពោះយើងជាមួយ រៀតណាមវិញ យើងឈានទៅមុខ ជា ជំហាន ទៅមុខ ដើម្បីមានព្រំដែនច្បាស់លាស់ ប្រាកដប្រជា ដែលមានដែនទឹកកំណត់ទទួល ស្គាល់ ទាំងសងខាង។ ឥឡូវនេះ យើងទទួលស្គាល់ ដែនទីនោះហើយ តែនៅមិនទាន់មាន បង្គោល មានតែផ្នែក កូសាំងស៊ីន ១២៤ នោះ ហើយហួសកូសាំងស៊ីនទៅលើ គ្មានបង្គោល ទាល់តែសោះ។ ហេតុនេះហើយ ត្រូវតែបោះ ត្រូវតែធ្វើ ប៉ុន្តែការធ្វើ ត្រូវចំណាយថវិកាអស់

ច្រើនណាស់តាម ព័ត៌មាន។ ឧទាហរណ៍ ឯកឧត្តម វ៉ា គីមហុង បានឮ ខាងរៀនណាម និយាយប្រាប់ថា គ្រាន់តែបោះបង្គោល ជាមួយនឹងឡាវ ត្រូវចំណាយ អស់ប្រមាណ ៤០ លាន ដុល្លារ។ នេះគ្រាន់តែថ្លៃបង្គោល និងប្រាក់ឧបត្ថម្ភ កម្លាំងពលកម្មក្នុងការចុះទៅ បោះ បង្គោលនោះប៉ុណ្ណោះ។ ចំណែកយើងជាមួយរៀនណាម ប្រហែលជាអស់ ច្រើនណាស់ដែរ ប៉ុន្តែនេះជា ការងារដែលយើង ត្រូវធ្វើ ហើយយើងត្រូវធ្វើដោយមានការអំណត់ព្យាយាម យ៉ាងខ្លាំង ទើបអាច សម្រេចបាន ពីព្រោះការចរចា មិនមែន ជាការងាយស្រួលនោះទេ។ កាលណាតែចូល អង្គុយដល់តុភ្លាម តែងតែតឹងទៅវិញ ទៅមក ទោះជា មានការស្គាល់គ្នា ស្និទ្ធស្នាលពីមុនយ៉ាងណាក៏ដោយ ឱ្យតែចូលចរចាអំពី បញ្ហាព្រំដែនហើយ មិនមានការ បន្ទុះបន្ថយឱ្យគ្នាឡើយ។

កាលពីខ្ញុំជាប្រធានមន្ទីរក្រសួងការបរទេស ហើយក្រោយមកជាអនុរដ្ឋមន្ត្រី ខ្ញុំមានមិត្តភក្តិ ជាមួយឡាវ ដែលគាត់ធ្វើការនៅក្រសួងការបរទេសដែរ។ ពេលនោះឡាវ និងយើងមានការ ជិតស្និទ្ធនាស់ ដើរលេង ហូបចុក កំប្លែងដាក់គ្នា ទៅវិញទៅមក ប៉ុន្តែដល់ពេលដែលគាត់ មកចរចាជាមួយយើងអំពីបញ្ហាព្រំដែន គឺមានការតឹងតែងណាស់។ ពេលខ្លះចរចា ខាង ជំនាញមិនត្រូវចរចាជាមួយ ឯកឧត្តម វ៉ា គីមហុង - ឯកឧត្តម ឡុង វីសាលោ មិនត្រូវ គាត់សុំ ជួបជាមួយខ្ញុំ។ ពេលជួបគាត់ ស្តាប់គាត់និយាយមិនដូច កាលពីនៅ ជា ពួកម៉ាកដូចមុនទេ គាត់និយាយការពារជំហរស្លាប់រស់របស់គាត់តែម្តង។ រដ្ឋាភិបាល របស់គាត់មានបញ្ហា អញ្ជឹង គាត់ត្រូវតែការពារយកស្លាប់រស់តែម្តង មិនងាយនិយាយឱ្យត្រូវគ្នា ដូចនិយាយរឿងអ្វីផ្សេងៗ នោះទេ។ ដូចនេះហើយ វាជាសមិទ្ធផលមួយ ធំណាស់ ដែលអាចចាត់ទុកជាធម្មនុរូប ភាពមួយយ៉ាងសំខាន់ ក្នុងការ ដឹកនាំ គ្រប់គ្រងប្រទេស អាចថាជាជំហានដែលកំពុងតែធ្វើ ជាជោគជ័យដ៏ធំ ដែលយើងកំពុងតែ តម្រង់ ទៅរក ហើយសង្ឃឹមថា ធ្វើបានសម្រេច។ ដូច នេះ ពាក់ព័ន្ធនឹងការចោទប្រកាន់នោះ គឺអ្នកទាំងអស់ នោះមិនបាន ទាំងសិក្សា ច្បាស់លាស់ផង គាត់មិន ទាំងបានស្គាល់ដែនទីច្បាស់លាស់ ភ្លយ៉ាងដូចជា សម រង្ស៊ី អញ្ជឹង ទៅប្រជុំនៅប៉េកាំង កាលពីឧត្តមក្រុមប្រឹក្សាជាតិជាន់ខ្ពស់ ស្តីពីបញ្ហាព្រំដែន។ គាត់ដើរ ទៅ Tableau ហើយគាត់យកផែនទី ដែលទើបបោះពុម្ពថ្មីៗមក ដាក់បង្ហាញ។ គាត់និយាយ ថា សូមឱ្យយើង ទាំងអស់គ្នាបំភ្លេចអតីតកាល ផែនទីបារាំង ចាស់ចោល ហើយយើងងាក មកមើលផែនទីអាមេរិកាំង ទំនើបល្អ មើលឃើញច្បាស់ ណាស់ផែនទីនេះ កូនភូមិមួយ ឬក៏ អ្វីក៏មើលឃើញដែរSatellite (ផ្កាយរណប) គេទំនើប ណាស់ យើងយកតែសម័យនេះទៅ បំភ្លេចផែនទីមុនចោលឱ្យអស់ទៅ។ យើងមើលទៅ ការនិយាយរបស់គាត់ហាក់ដូចជាមិន ដែល បានសិក្សារឿងព្រំដែននេះទេ។ បើយើងបំភ្លេច ផែនទីបារាំង ពីមុនអស់ទៅនោះ វា នឹងទទេទៅហើយ ផែនទីថ្មីនេះបាន បញ្ជាក់ថា មិនមែនជាផែនទីសម្រាប់ កំណត់ព្រំដែន

ផងនោះ ហើយដល់ពេលពិនិត្យផែនទី ដែលគាត់យកមក តាំងបង្ហាញនោះ បើយើងធ្លាប់សិក្សា យើងគ្រាន់តែ ក្រឡេកមើលទៅយើងដឹងថា នេះជាផែនទីខុសតែម្តង។ ផែនទីរបស់អាមេរិកាំង មាន ផែនទី ១/៥០.០០០ ផែនទីនេះធំច្បាស់ អាចមាននិយាមការ យើងយកមកប្រើប្រាស់ជាផែនទីទ្រនាប់។ ឯ សម រង្ស៊ី គាត់ទៅ យកផែនទី ១/២៥០.០០០ គឺជាផែនទីដែលគេគូសសម្រាប់ប្រើប្រាស់ធម្មតា ដែលមានដាក់លក់ នៅតាមទីផ្សារនោះ គាត់យកទៅបិទ ហើយគាត់ថែមទាំងមិនដឹងថា នោះជាផែនទីអ្វីផង ហើយគាត់យក ផែនទីនោះជាមូលដ្ឋាន។ នៅពេលដែលយើង លើកឡើងវិញ បញ្ជាក់ជាមួយគាត់ថា មិនមែនទេ ឯកឧត្តម យល់ខុសហើយ ផែនទីនេះមិនមែនជាផែនទី សម្រាប់កំណត់ព្រំដែនទេ នេះជាផែនទីដែលគេលក់ នៅទីផ្សារសម្រាប់ប្រើការទូទៅ។ ចុងក្រោយទើបគាត់សុំទោស អញ្ជឹងបានន័យថា គាត់មិនបានសិក្សា រឿងព្រំដែន មិនបានយល់អំពីរឿងព្រំដែន ប៉ុន្តែគាត់យករឿងព្រំដែនមកនិយាយ យកបញ្ហាព្រំដែន មកវាយ ប្រហាររាជរដ្ឋាភិបាល។ ហេតុនេះហើយ ទើបមានការកត់សំគាល់ឃើញថា នៅកម្ពុជា ហាក់ដូចជា អ្នកនយោបាយខ្លះ គេចង់ប្រើប្រាស់ការបង្ហាញពីជាតិនិយមរបស់គេ បង្ហាញពី ការស្នេហាជាតិរបស់គេ តាមរយៈការញុះញង់ឱ្យមានជាតិនិយម ការស្អប់ជនជាតិបរទេស ហើយនិង កំហឹងពូជសាសន៍។ សួរថា តើអ្នកដែលប្រឆាំងទាំងអស់នោះដឹងថា នោះជាកំហុសឆ្គង ជាការដែលប្រឆាំង នឹងច្បាប់អន្តរជាតិ និងជាការ បំផ្លាញជាតិខ្លួនឯងទេ ? ពីព្រោះបច្ចុប្បន្ននេះ យើងកំពុងតែត្រូវការស្ថិរភាពសហប្រតិបត្តិការមិត្តភាព។ គាត់គិតតែធ្វើឱ្យទាស់គ្នា ខឹងគ្នា ចងគំនុំគ្នា តើនេះវាសមស្របទេ? ពីព្រោះថា កំហឹងពូជសាសន៍ នោះ គេខ្លាចណាស់ វាមានបទពិសោធន៍ច្រើនពេកហើយ។ ឧទាហរណ៍ នៅសង្គ្រាមលោក លើកទីពីរ គេហៅ Anti-genetic គឺ អ៊ីវ៉ែត ចាត់ឱ្យសម្លាប់ពួកជីវិត ចាប់ម្តងរាប់ម៉ឺនរាប់សែននាក់ ដាក់ក្នុងបន្ទប់ ហើយបើក ហ្គាសសម្លាប់ចោល គឺជាការសម្លាប់រង្គាល ការស្លាប់នោះច្រើនណាស់ រាប់សិបលាននាក់។ នៅកម្ពុជា យើងក៏មានឧទាហរណ៍ជាច្រើនណាស់ដែរ ដែលនាំទៅដល់ការឈឺចាប់ខ្លោចផ្សា។ ក្នុងសម័យ លន់ នល់ យើងឃើញច្បាស់ណាស់ គឺគេដេញបាញ់ទម្លាក់ទឹក សម្លាប់ ប្រជាជនរៀតណាម ច្រើនណាស់ នេះជាការដុតរោលកំហឹងជនជាតិ យកកំហឹងជនជាតិ កំហឹងពូជសាសន៍ មកធ្វើជាមូលដ្ឋាន រហូតដល់ ក្រោយមក យើងបាន ឃើញហើយសម័យប៉ុលពត។ ទ្រឹស្តីប៉ុលពតធំ យើងដឹង ទាំងអស់គ្នា សម្លាប់ចោលអ្នកណា ដែលក្បាលយូរ ខ្លួនខ្មៅ បានន័យថាសំបកខ្លួនជាខ្មៅ តែព្រលឹងយើង មិនមែនជាខ្មៅ។ ដូចនេះហើយ ដុតរោលកំហឹងពូជសាសន៍ នេះជារៀងរហូត។ សម័យយើងនេះ ក៏មានការប៉ុនប៉ងដែរ ប៉ុន្តែយើងទប់ស្កាត់បាន។ ឧទាហរណ៍នៅឆ្នាំ ១៩៩៨ យើងបានឃើញហើយថា មានដុតភូមិរៀតណាមខ្លះ និងនៅខែ មករា ឆ្នាំ ២០០៣ ក៏មានការដុតរោលកំហឹង ពូជសាសន៍ដែរ គឺវាយស្ថានទូតថៃ ហើយដុតហាង ទាំងអស់ឱ្យតែជារបស់ថៃ។ ពេលនោះ យើងត្រូវខាតអស់ជាង ២០លាន

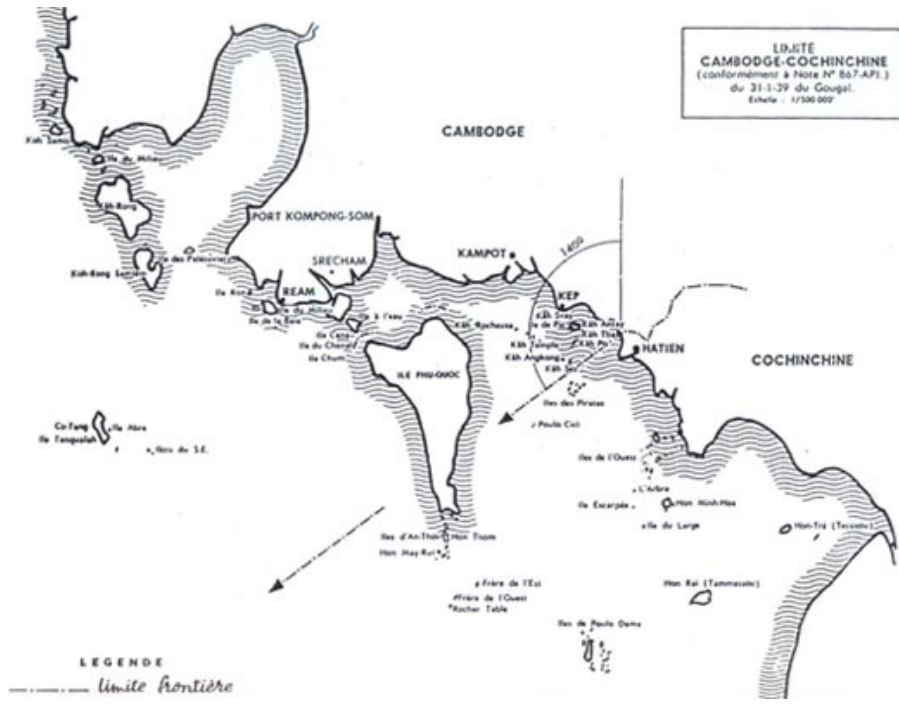
ដុំល្អាវ ក្នុងការសងគេ ព្រោះយើង ទៅដុតហាងរបស់គេ ដោយគ្មានមូលហេតុ។ បើតាម ច្បាប់អន្តរជាតិ គឺយើងត្រូវតែសងគេ ព្រោះរាជរដ្ឋាភិបាល យើងគ្មានលទ្ធភាពការពារគេ ធ្វើ ឱ្យមានការខូច ទំនាក់ទំនងអស់មួយរយៈ។ យើងត្រូវ ជួសជុល ទំនាក់ទំនងឡើងវិញ ព្រោះ យើងត្រូវការសហប្រតិបត្តិការ និងទំនាក់ទំនង ដើម្បីឱ្យមានផល- ប្រយោជន៍ទៅវិញទៅ មកជាមួយថៃ។ កាលនោះយើងបិទព្រំដែន។ គ្រាន់តែយើងបិទភ្លាម យើងឃើញថា តើ ចៅហ្វាយខេត្តយើងនៅតាមព្រំដែន មកតវ៉ាយ៉ាង ដូចម្តេចខ្លះ? ហើយខាងគយតវ៉ាយ៉ាង ម៉េចខ្លះ? តើវាមានការលំបាក ដូចម្តេចខ្លះក្នុងការបិទព្រំដែននេះ? មិនមែនជាការ ងាយ ស្រួលដូចការមិនបិទឯណា។ នៅព្រំដែន ប្រជាជនគាត់តវ៉ា ព្រោះគាត់ខ្ចីលុយគេ ដល់ពេល គាត់ ត្រូវធ្វើពោតហើយ គាត់ត្រូវទៅយកដី កាលណាយើងបិទទៅនឹងមានបញ្ហាមួយនេះ បញ្ហាមួយនោះជា ហូរហែ ត្រូវទំនាក់ទំនងគ្នាទៅវិញទៅមក ហើយវាជាចំណុចដែលខ្ញុំចង់ លើកឡើងនោះ គឺការដែលប្រើប្រាស់ កំហឹងពូជសាសន៍ ដើម្បីបម្រើ ផលប្រយោជន៍ សម្រាប់ ក្រុមខ្លួនតែប៉ុណ្ណោះ។ យើងសួរថា តើគាត់ដឹងថា នេះជាការផ្ទុយទៅនឹង ច្បាប់អន្តរ ជាតិទេ? ហើយអន្តរជាតិគេស្អប់ គេខ្ពើមទេ? តើគាត់ដឹងថា វាផ្ទុយទៅ នឹងផលប្រយោជន៍ របស់កម្ពុជាទេ? គាត់ដឹង តែសួរថាហេតុអ្វីបានជាគាត់ នៅតែធ្វើ? គឺដើម្បីតែផល ប្រយោជន៍ខ្លួនគាត់ និងក្រុមគាត់ ពីព្រោះធ្វើទៅវាដើរ វាជាចំណុចរសើប របស់ប្រទេសជាតិ របស់ ប្រជាពលរដ្ឋទូទាំងប្រទេស។ ដូចដែលខ្ញុំបានលើក រួចមកហើយថា ប្រទេសនីមួយៗ មានចំណុច រសើបរបស់ខ្លួន ដូចនេះ ដាក់ទៅដើរ (It works) ទោះបីជាច្បាប់អន្តរជាតិ គេ ថ្កោលទោស គេកាត់ទោស ទោះជាផលប្រយោជន៍ជាតិ ត្រូវប៉ះពាល់ ធ្វើទៅមិនចំណេញក៏ គាត់ហ៊ានធ្វើ។

នេះជាចំណុច ដែលខ្ញុំចង់លើកឡើងនូវបទពិសោធន៍ ដែលយើងកត់សំគាល់ ហើយលើក ឡើង ពីមូលដ្ឋានច្បាប់ ពីដំណើរការប្រវត្តិសាស្ត្រពិតៗ ដែលយើងបានទទួល បានន័យថា សិទ្ធិប្រវត្តិសាស្ត្រ សិទ្ធិច្បាប់អន្តរជាតិ សិទ្ធិ ក្នុងនាមជា ប្រទេសអធិបតេយ្យ ហើយនិងវិធាន ការដែលយើងបានប្រកាន់យក។ វិធានការដែលយើងប្រកាន់យកមានតែពីរធំៗ ទេ គឺ ទី១- បកស្រាយឱ្យច្បាស់លាស់នូវការពិតនៃប្រវត្តិសាស្ត្រ និងភាពស្របច្បាប់ ស្របសិទ្ធិនៃធម្មា នរូបភាពរបស់យើង នៅក្នុងការងារនេះ។ ទី២- យើងក៏យកវិធានការ ក្នុងក្របខ័ណ្ឌ នៃ ច្បាប់ក្នុងក្របខ័ណ្ឌនៃនីតិវិធី ដើម្បីទប់ស្កាត់នូវ សកម្មភាពចោទប្រកាន់ ដែលមានលក្ខណៈ ពិសពុលនេះដែរ។ ដូចនេះ អ្វីដែលយើងធ្វើរហូតមកទល់ពេលនេះ គឺយើង ធ្វើពីរចំណុច នេះ យើងបកស្រាយ យើងជម្រាបជូនមតិសាធារណជន។ បន្តិចទៀត យើងនឹងបោះពុម្ព សៀវភៅ និងធ្វើជា វីដេអូឯកសារ។ កន្លងមក យើងបានផ្សាយឯកសារជាបណ្តើរៗ បើមិនអ ញ៉ឹងទេ អាចមតិអ្នកដែលមិនបានដឹងរឿងនេះ មិន ដឹងពីដំណើរការប្រវត្តិសាស្ត្រនេះ គាត់ពូ

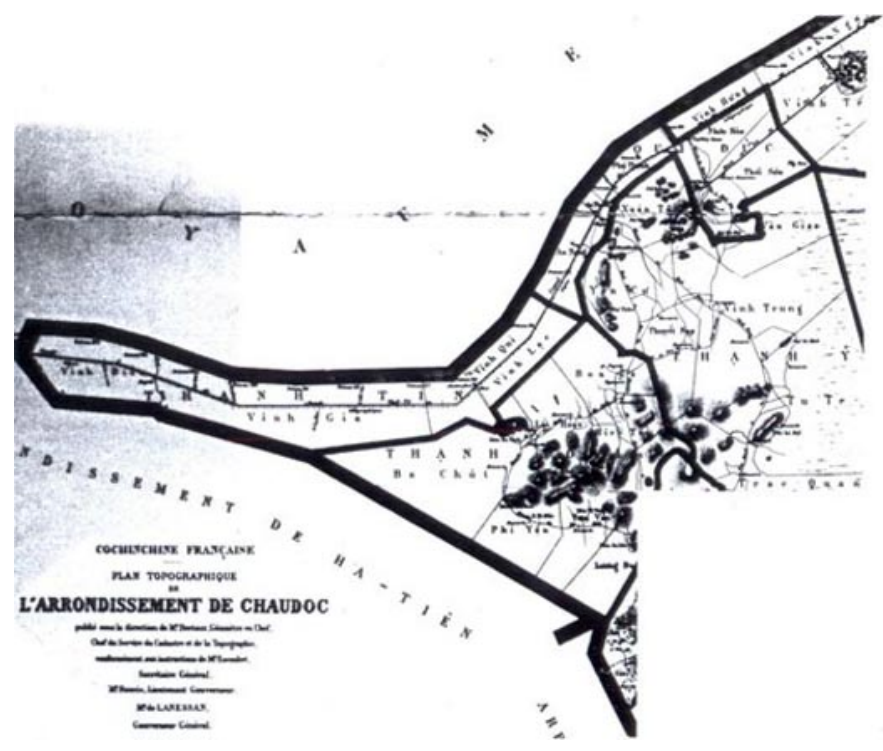
តែគេចោទប្រកាន់ គាត់អាចជឿគេដែរ។ ដូចទ្រឹស្តីទាហានអាស្ត្រីម៉ង់ ដែលធ្វើ សង្គ្រាមចិត្តសាស្ត្រ ដែលភាសាបារាំងនិយាយថា Calomnier, calomnier, calomnier et calomnier il en reste quelle que chose... គឺចេះតែចោទទៅៗ ទោះជាគាត់គ្មានរឿងអ្វីក៏ដោយថ្ងៃនេះចោទស្អែកចោទ ចោទហើយ ចោទទៀត យូរៗ ទៅគង់នឹងដក់ជាប់ នៅក្នុងខួរក្បាលអ្នកស្តាប់ជាមិនខាន។ ដូចនេះរឿង ដែលមិនមានសោះ ដូចជារឿងព្រែកដឹកវិញតេ ដែលរឿងព្រែកដឹកវិញតេនេះ គេបាន កំណត់តាំងតែពីឆ្នាំ ១៨៩៣ មកម៉្លេះ គេប្រឌិតថា យើងជាអ្នក លក់ដីវិញតេ ទៅឱ្យ វៀតណាម ដែលមានទទឹង ១.៧០០ម៉ែត្រ បណ្តោយ ៥០គីឡូម៉ែត្រ។ បើយើងមិន បកស្រាយឱ្យបានទាន់ពេលឱ្យបាន ច្បាស់លាស់ទេ បញ្ហានេះនឹងត្រូវដក់ចូលទៅក្នុងចិត្ត របស់អ្នកស្តាប់ ដែលធ្វើឱ្យមានការមន្ទិលសង្ស័យ ថាតើជាការលក់ដី ពិតមែន ឬមិនមែន? ហេតុនេះ ការបកស្រាយឱ្យច្បាស់លាស់នេះ វាជាការសំខាន់ណាស់។ យើងនឹងខំរៀបចំ សៀវភៅ មានផែនទីច្បាស់លាស់ និងចងក្រងជាឯកសារដែលយើងបានផ្សាយនេះ ហើយនឹងបោះពុម្ព ចែកជូនទៅដល់ខេត្ត ក្រុង ក្រសួង ស្ថានទូតនានា និងសហគមន៍អន្តរជាតិ ឱ្យគេបានយល់ច្បាស់អំពីការពិត នៃដំណើរការប្រវត្តិសាស្ត្រនេះ។ កាលពីម្សិលមិញនេះ គណៈអចិន្ត្រៃយ៍ក៏បានសម្រេចហើយ យើងដាក់ បញ្ចូល ភ្លាមទៅក្នុងសកម្មភាព តទៅមុខ របស់យើង គឺថាក្រុមការងារ របស់យើង សមាជិកគណបក្ស របស់យើងត្រូវតែខិតខំយោសនា ប្រើប្រាស់ឯកសារក្នុងការពន្យល់ដល់មតិសាធារណៈ ឱ្យបាន ជាក់រិត អតិបរមាក្នុងការងារព្រំដែននេះ។ ប្រសិនបើយើងមិនធ្វើការបកស្រាយ អ្នកនិយាយកុហក ចេះតែកុហក អ្នកចោទ ប្រកាន់យើងចេះតែចោទ។ ដូចនេះទៅថ្ងៃអនាគត ប្រជាពលរដ្ឋនៅតែសង្ស័យថា យើងនៅតែ លក់ដីឱ្យវៀតណាមមែន។ នេះគឺជាការ ជះឥទ្ធិពលដល់រឿងមួយដែលសម្តេចបានលើកឡើងថា គេចង់ធ្វើអ្វី គេមានផែនការអ្វីមួយហើយ ដូចដែលយើងដឹងតាំងពីខែ ៥ មកម៉្លេះ។ លើសពីនេះទៅទៀត គឺវាជះឥទ្ធិពលទៅលើសន្តិកណ្តាតផងដែរ។

ការកំណត់ព្រំដែនរវាងកម្ពុជា និង កូសាំងស៊ីន

(ស្របតាមកំណត់សញ្ញាលេខ ៨៦៧-API ចុះថ្ងៃទី ៣១.១.៣៩)



ប្លង់មានលេខនៃខេត្តចូរដុក បោះពុម្ពនៅឆ្នាំ ១៨៩៣ (ផែនទីព្រៃជីកវិញតេ)



ឧបសម្ព័ន្ធ ១២

**អនុក្រឹត្យរបស់អគ្គនាយកដ្ឋានសេវាសាធារណៈ ចុះថ្ងៃទី២៦ ខែកក្កដា ១៩៩២
អគ្គនាយកដ្ឋានសេវាសាធារណៈ**

នាយកដ្ឋានជាតំណាង នៃកងអាយុកម្មវិស័យ

- បានឃើញក្រឹត្យចុះថ្ងៃទី២០ ខែតុលា ឆ្នាំ ១៩១១ ស្តីពីការកម្រិតអំណាចរបស់
អគ្គនាយកដ្ឋាន និងការចាត់ចែងហិរញ្ញវត្ថុ និងរដ្ឋបាលនៅក្នុងស្ថានភាព ។

- បានឃើញក្រឹត្យ ចុះថ្ងៃទី ២០ ខែកញ្ញា ឆ្នាំ ១៩១៩ ។

- បានឃើញក្រឹត្យ ចុះថ្ងៃទី ២៣ ខែសីហា ឆ្នាំ ១៩៤០ ។

តាមសេចក្តីស្នើដែលមានការព្រមព្រៀងពីទេសាភិបាលក្រុងសំរាំងស៊ីនគណៈកម្មការ
ចម្រុះនៃក្រុមប្រឹក្សាអាណានិគម និងក្រុមប្រឹក្សាឯកជនបានព្រមព្រៀងរួចហើយ និង
ពីលោកវេស៊ីដង់ជាតំណាង នៅប្រទេសកម្ពុជា ក្រុមប្រឹក្សាអាណាព្យាបាលបានយល់
ព្រមរួចហើយ ។

គណៈកម្មការអចិន្ត្រៃយ៍នៃក្រុមប្រឹក្សាអាណាព្យាបាលបានព្រមព្រៀងហើយ ។

- បានឃើញសារទូរលេខរបស់លោករដ្ឋលេខាធិការអាណានិគមលេខ ៤០៦១
ចុះថ្ងៃទី ១៩ ខែកក្កដា ឆ្នាំ ១៩៤២ ។

សម្រេច

ប្រការ១ - កូនកោះគគី (ជាភាសារៀតណាម Culao - Khanh- Hoa) បច្ចុប្បន្ន
នៅក្នុងចំណុះនៃឃុំព្រែកជ្រៃ ស្រុកកោះធំ ខេត្តកណ្តាល (កម្ពុជា) ត្រូវបានភ្ជាប់ទៅឱ្យ
ភូមិខាងអាគម ខេត្តចូរដុក (កូសាំងស៊ីន) ដែលបានចង្អុលបង្ហាញ នៅក្នុងប្លង់នៃការ
បញ្ជូលជាឧបសម្ព័ន្ធទៅក្នុងច្បាប់ដើមនៃអនុក្រឹត្យនេះ ។

ព្រំដែននៃប្រទេសកម្ពុជា

-២៩៩-

មាត្រា២-ការប្រមូលផ្តុំភូមិធំ Bengel (ជាភាសារៀតណាម Binh Di -បីញយី)
និងចំរុកដីមួយដែលមានទំហំ២០០ម និងមានបណ្តោយប្រហែល២.៥០០គមដែល
មានរវាង Benghi និងកែងនៃព្រែក Banghi ខេត្តចូរដុក (កូសាំងស៊ីន) ត្រូវបាន
ភ្ជាប់ទៅឱ្យប្រទេសកម្ពុជាដែលបានចង្អុលបង្ហាញនៅលើប្លង់នៃការបញ្ជូលជាឧប
សម្ព័ន្ធទៅក្នុងច្បាប់ដើមនៃអនុក្រឹត្យនេះ ។

រដ្ឋកន្លែងកំណើត ដែលត្រូវបានភ្ជាប់នោះ មានឡតិ ១ និងឡតិ ២ នៅសន្លឹកទី២ នៃ ប្លង់
សុរិយោដី នៃភូមិកាញ់បីញ ។

មាត្រា៣ - អគ្គលេខាធិការនៃអគ្គនាយកដ្ឋានសេវាសាធារណៈ ទេសាភិបាលកូសាំងស៊ីន
និងវេស៊ីដង់ជាតំណាងនៅប្រទេសកម្ពុជាត្រូវបន្តបន្ទុកអនុវត្តនូវអនុក្រឹត្យនេះរៀងរាល់
ខ្លួន ។

ជារៀងរាល់ , ថ្ងៃទី២៦ ខែកក្កដា ឆ្នាំ ១៩៤២
ហត្ថលេខា : DECOUX

សេចក្តីដកស្រង់របស់ J.M នៅឆ្នាំ ១៩៤២ លេខ ៦១ ទំព័រ ២១១២ ការកែប្រែទីកន្លែង
នៃព្រំដែនកម្ពុជា និងកូសាំងស៊ីនឡើងវិញ ។

- បានឃើញព្រះរាជក្រមលេខ ១ ចុះថ្ងៃទី១ ខែមិថុនា ឆ្នាំ ១៩៤០ កែប្រែដោយអត្ថបទជាខាងក្រោយ រៀបចំចាត់ចែងឡើងវិញ នូវដំណើរការនៃរដ្ឋាភិបាលកម្ពុជា និងកំណត់តួនាទីនៃរដ្ឋមន្ត្រី ។
- បានឃើញព្រះរាជក្រមលេខ ៩៩ ស្តី ចុះថ្ងៃទី ១៩ ខែវិច្ឆិកា ឆ្នាំ ១៩២៩ កែប្រែនិងបំពេញដោយអត្ថបទជាខាងក្រោយ ស្តីពីការរៀបចំឡើងវិញនូវឃុំនៃប្រទេសកម្ពុជា ។
- បានឃើញ សេចក្តីសម្រេចរបស់ក្រុមប្រឹក្សាឃុំសំពៅពូន នៅក្នុងសម័យប្រជុំវិសាមញ្ញរបស់ខ្លួនចុះថ្ងៃទី១២ ខែសីហា ឆ្នាំ ១៩៤២ ។
- បានឃើញប្រកាសរបស់គណៈកម្មការចម្រុះរបស់ខេត្តកណ្តាលនៅក្នុងការប្រជុំរបស់ខ្លួន នៅថ្ងៃទី៣ ខែកញ្ញា ឆ្នាំ ១៩៤២ ។
- បានឃើញប្រកាសរបស់គណៈកម្មការអចិន្ត្រៃយ៍របស់ក្រុមប្រឹក្សារដ្ឋមន្ត្រី នៅក្នុងការប្រជុំរបស់ខ្លួននៅថ្ងៃទី២៦ ខែតុលា ឆ្នាំ ១៩៤២ ។
- បានឃើញ ការព្រមព្រៀងធ្វើអន្តរាគមន៍រវាងលោកវេស៊ីដង់ជាខ្ពស់និងយើង ។

បន្ទាប់

មាត្រាមួយគត់ - ត្រូវបានបញ្ជូនទៅក្នុងឃុំសំពៅពូន ស្រុកកោះធំខេត្តកណ្តាល នូវភូមិធំ Benghi និងចំរៀកដី មានទទឹងប្រវែង ២០០ ម និងបណ្តោយប្រវែង ប្រហែល ២,៩០០ម៉ែត្រ=(២គ.ម៩០០) ដែលស្ថិតនៅរវាង Benghi និងកែងនៃ ព្រែក Benghi ដែលពីមុន ស្ថិតនៅចំណុះភូមិខាញ់បីញ (កូសាំងស៊ីន) ដូចដែលបាន បង្ហាញនៅក្នុង ប្លង់នៃឧបសម្ព័ន្ធនេះ ។

ធ្វើនៅព្រះបរមរាជវាំងរបស់យើងនៅ ភ្នំពេញថ្ងៃទី២៩ ខែតុលា ឆ្នាំ ១៩៤២
ព្រះហស្តលេខា : នរោត្តម សីហនុ

បានឃើញ និងប្រគល់ឱ្យប្រតិបត្តិ
 ដោយអនុក្រឹត្យលេខ ៣៩១៨ ចុះថ្ងៃទី៣១ ខែតុលា ឆ្នាំ ១៩៤២
 ប្រធានដាង់ខ្ពស់ស្តីទី
 ហត្ថលេខា : DELENS

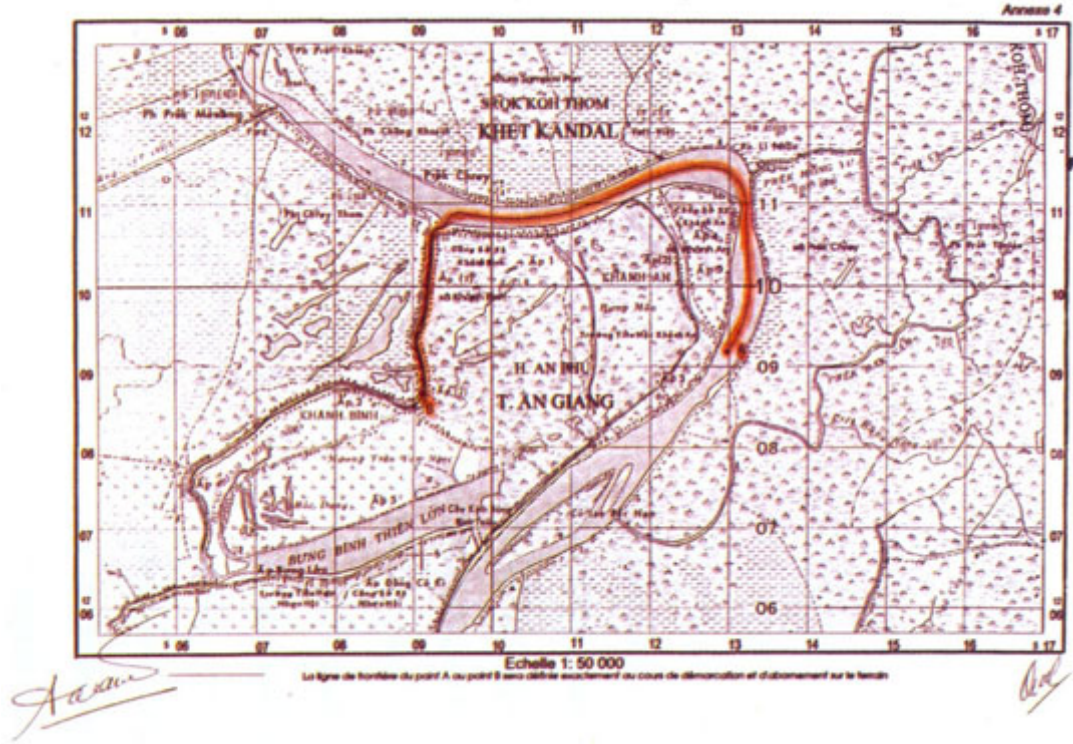
ចម្លងត្រឹមត្រូវតាមច្បាប់ដើម :
 ប្រធានខុទ្ទកាល័យ BPA
 អានមីនដាច់
 (ILLISBLE)

ឧបសម្ព័ន្ធ ១៤

លិខិតរបស់អគ្គទេសាភិបាលចុះថ្ងៃទី ៣១ ខែមករា ឆ្នាំ ១៩៣៩
 ទីបាត់ការនៃកិច្ចការសាធារណៈ
 លេខ : ៨៦៧ - API
 កម្មវត្ថុ :
 កោះទាំងឡាយនៅឈូងសមុទ្រសៀម

ហាលុយ ថ្ងៃទី ៣១ ខែមករា ឆ្នាំ ១៩៣៩
 អគ្គទេសាភិបាលឥណ្ឌូចិន
 នាយទាហានដាង់ខ្ពស់នៃកងអាសាកិក្តិយស
 ឆ្នើជួន
 លោក ទេសាភិបាល កូសាំងស៊ីន
 នៅសាយហ្គុន

ផែនទីបង្ហាញពីការដោះដូរកូនកោះគគី ជាមួយភូមិធំបីយី (Benghi) និងចំរៀកដី មានទទឹង
ប្រវែង ២២០ម និង បណ្តោយប្រវែង ២.៥០០ម



**កិច្ចព្រមព្រៀង
ស្តីពី
តំបន់ទឹកប្រវត្តិសាស្ត្រ នៃសាធារណរដ្ឋប្រជាមានិតកម្ពុជា
និង**

របស់សាធារណរដ្ឋសង្គមនិយមវៀតណាម

**រដ្ឋាភិបាលនៃសាធារណរដ្ឋប្រជាមានិតកម្ពុជា
និង**

រដ្ឋាភិបាលនៃសាធារណរដ្ឋសង្គមនិយមវៀតណាម

មានបំណងពង្រឹង និងពង្រីកថែមទៀតនូវទំនាក់ទំនងពិសេស កម្ពុជា-វៀតណាម ក្នុង
ស្មារតី នៃ សន្តិសញ្ញាសន្តិភាព មិត្តភាព និងសហប្រតិបត្តិការ រវាងសាធារណរដ្ឋប្រជាមានិត
កម្ពុជា និងសាធារណរដ្ឋ សង្គមនិយមវៀតណាម ចុះហត្ថលេខា នាថ្ងៃទី ១៨ កុម្ភៈ
១៩៧៩។

ដោយយល់ឃើញសភាពជាក់ស្តែងថា តំបន់សមុទ្រដែលស្ថិតនៅចន្លោះឆ្នេរសមុទ្រ នៃខេ
ត្តកំពត និងប្រជុំកោះ ពូលោវ៉ៃ របស់សាធារណរដ្ឋប្រជាមានិតកម្ពុជា មួយចំណែក និងឆ្នេរ
សមុទ្រ នៃខេត្ត កៀនយ៉ាង កោះ ហ្វូកុក និងប្រជុំកោះ ថូដូ របស់សាធារណរដ្ឋសង្គមនិយម
វៀតណាម មួយចំណែកទៀត ប្រមូលផ្តុំតំបន់ទឹករបស់ កម្ពុជា និងរបស់វៀតណាម ជាយូរ
លង់មកហើយតាមលក្ខណ ភូមិសាស្ត្រពិសេស និងសារៈសំខាន់យ៉ាងខ្ពស់ ក្នុងកិច្ចការពារ
ជាតិ និងសេដ្ឋកិច្ចនៃប្រទេស ទាំងពីរបានព្រមព្រៀងគ្នា ដូចតទៅ ៖

ប្រការ១

តំបន់ទឹកស្ថិតនៅចន្លោះឆ្នេរសមុទ្រ នៃខេត្តកំពត ព្រមទាំងប្រជុំកោះ ពូលោវ៉ៃ របស់
សាធារណរដ្ឋ ប្រជាមានិត កម្ពុជាមួយចំណែក និងឆ្នេរសមុទ្រ ខេត្តកៀនយ៉ាង កោះ ហ្វូកុក
និងប្រជុំកោះ ថូដូ របស់ សាធារណរដ្ឋ សង្គមនិយម វៀតណាមមួយចំណែកទៀត ជាតំបន់
ទឹកប្រវត្តិសាស្ត្រចំណុះ ក្រោមរបបច្បាប់ នៃដែនទឹកផ្ទៃក្នុង និងមានព្រំប្រទល់កំណត់ ដូច
ខាងក្រោម ៖

“កំណត់តាម មេរ័យ១២ ត្រីកោណ ខាងកើត”

ផ្នែកទិសពាយព្យ គិតពីខ្សែត្រង់តភ្ជាប់បណ្តាចំណុចភូមិសាស្ត្រ“០៩° ៥៤'២ រយៈទទឹងខាង
ជើង ១០២° ៥៥'២ រយៈ បណ្តោយខាងកើត និង “ ០៩° ៥៤'៥ រយៈទទឹងខាងជើង ១០២°
៥៧'០ រយៈបណ្តោយខាងកើត “ នៃកោះ ពូលោវ៉ៃ “ កម្ពុជា ” មកចំណុចភូមិសាស្ត្រ ១០°

២៤'១ រយៈទទឹងខាងជើង ១០៣°៤៨'០ រយៈបណ្តោយខាងកើត " និង " ១០°២៥'៦ រយៈ
ទទឹង ខាងជើង ១០៣°៤៩'២ រយៈបណ្តោយខាងកើត " នៃកោះសេះ " កម្ពុជា " ដល់ចំណុច
ភូមិសាស្ត្រ " ១០°៣០'០ រយៈទទឹង ខាងជើង ១០៣°៤៧'៤ រយៈ បណ្តោយ ខាងកើត " នៃ
កោះថ្មី " កម្ពុជា " រហូតដល់ចំណុចភូមិសាស្ត្រ " ១០°៣២'៤ រយៈទទឹង ខាងជើង ១០៣°
៤៨'២ រយៈបណ្តោយខាងកើត នៃឆ្នេរសមុទ្រ ខេត្តកំពត " កម្ពុជា " ។

ផ្នែកខាងជើង គឺឆ្នេរសមុទ្រខេត្តកំពត គិតពីចំណុចភូមិសាស្ត្រ " ១០°៣២'៤ រយៈទទឹងខាង
ជើង ១០៣°៤៨'២ រយៈបណ្តោយខាងកើត " រហូតដល់ចំណុចដោយព្រំដែន ដីគោក វៀត
ណាម-កម្ពុជា លើឆ្នេរ សមុទ្រ ។

ផ្នែកខាងអាគ្នេយ៍ គិតពីខ្សែដែលតភ្ជាប់ពីចំណុចរបស់ដោយព្រំដែនដីគោក វៀតណាម-កម្ពុ
ជា លើឆ្នេរ សមុទ្រ រហូតដល់ចំណុចភូមិសាស្ត្រ " ១០°៣៤'២ រយៈទទឹងខាង ជើង ១០៤°
០២'៣ រយៈ បណ្តោយ ខាងកើត " ជ្រោយកោះឈ្មោះ អាន អៀន នៃកោះហ្វីកុក " វៀតណា
ម " ហើយស្រៀវតាម ឆ្នេរខាងជើងកោះនេះ រហូតដល់ជ្រោយកោះឈ្មោះ ដីតដ នៅ
លើចំណុចភូមិសាស្ត្រ " ១០°០២'៨ រយៈទទឹង ខាងជើង ១០៣°៥៩'១ រយៈបណ្តោយខាង
កើត តពីនេះរហូតមកដល់ ចំណុចភូមិសាស្ត្រ " ០៩°១៨'១ រយៈ ទទឹងខាងជើង ១០៣°
២៦'៤ រយៈបណ្តោយខាងកើត នៃកោះ ថូដូ " វៀតណាម " រហូត មកចំណុច ភូមិសាស្ត្រ "
០៩°១៥'០ រយៈទទឹង ខាងជើង ១០៣°២៧'០ រយៈបណ្តោយខាងកើតនៃកោះ ហាន ញ៉ាន
នៃប្រជុំ កោះ ថូដូ វៀតណាម ។

ផ្នែកខាងនិរតី គិតពីខ្សែត្រង់ទាញពីចំណុចភូមិសាស្ត្រ " ០៩°៥៥'០ រយៈទទឹងខាងជើង
១០២°៥៣'៥ រយៈ បណ្តោយខាងកើត " នៃកោះ ពូលោវ៉ៃ ដល់ចំណុច " ០៩°១៥'០ រយៈ
ទទឹងខាងជើង ១០៣°២៧'០ រយៈបណ្តោយ ខាងកើត" នៃកោះ ហាន ញ៉ាន នៃប្រជុំកោះ ថូ
ដូ វៀតណាម ។

ប្រការ ២

ក្នុងកាលដំបូង គួរគិតគំនិតចរចា ដើម្បីកំណត់ខ័ណ្ឌសីមាស្របប្រទល់សមុទ្រ រវាងប្រទេស
ទាំងពីរ ក្នុងតំបន់ទឹក ប្រវត្តិសាស្ត្រ ចែងក្នុងប្រការ១ ដោយឈរលើស្មារតី សមភាព មិត្ត
ភាព គោរពគ្នាទៅវិញ ទៅមក នូវឯករាជ្យភាព អធិបតេយ្យភាព បូរណភាពដែនដី និងផល
ប្រយោជន៍ត្រឹមត្រូវ តាមច្បាប់ របស់ភាគីនីមួយៗ។

ប្រការ៣

ក្នុងរយៈពេលរង់ចាំដំណោះស្រាយពីព្រំដែនសមុទ្រ រវាងរដ្ឋទាំងពីរក្នុងតំបន់ទឹកប្រវត្តិសា
ស្ត្រ ចែងក្នុង ប្រការ ១:

- ចំណុចប្រសព្វ ០ នៃខ្សែមូលដ្ឋានទាំងពីរ ដែលសំរាប់វាស់ទទឹងដែនសមុទ្រ នៃប្រទេស នីមួយៗ ស្ថិតក្នុងលំហសមុទ្រ លើខ្សែបន្ទាត់ដែលភ្ជាប់ប្រជុំកោះ ថូដូ និងកោះ ពូលោវ៉េ នឹង ត្រូវកំណត់ដោយ កិច្ចព្រមព្រៀង នៃគូភាគី។
- គូភាគី បន្តចាត់ទុកខ្សែ ហៅ ប្រេវីយេ គូសក្នុងឆ្នាំ ១៩៣៩ ជាខ្សែបែង ចែកកោះក្នុងតំបន់ នេះ។
- គូភាគីដំណើរការ ការយាមល្អិត និងត្រួតពិនិត្យក្នុងតំបន់ទឹកប្រវត្តិសាស្ត្រនេះ
- ប្រជាជននៅក្នុងតំបន់បន្តប្រកបរបរនេសាទ និងការយកផលផលសមុទ្រ ផ្សេងទៀតនៅ ក្នុងតំបន់នេះ តាមទំលាប់ដែលមានមកដល់ឥឡូវ។ ចំណែកការធ្វើអាជីវកម្មលើ ធនធាន ធម្មជាតិ ក្នុងតំបន់នេះ គូភាគីនឹង សហការសំរេចបញ្ហានេះ ដោយកិច្ចព្រមព្រៀង ។

ធ្វើនៅ ហ្វូ ជី មិញ ថ្ងៃទី ៧ ខែ កក្កដា ឆ្នាំ ១៩៨២
 ជាពីរច្បាប់ ជាភាសារៀតណាម និងភាសាខ្មែរ។ អត្ថបទទាំងពីរនេះមាន តម្លៃដូចគ្នា ។

ជំនួសមុខ
 រដ្ឋាភិបាលនៃសាធារណរដ្ឋ
 ប្រជាមានិតកម្ពុជា
 ហត្ថលេខា
ហ៊ុន សែន
 រដ្ឋមន្ត្រីការបរទេស
 នៃសាធារណរដ្ឋប្រជាមានិតកម្ពុជា

ជំនួសមុខ
 រដ្ឋាភិបាលនៃសាធារណរដ្ឋ
 សង្គមនិយមរៀតណាម
 ហត្ថលេខា
ឡាង ភូថាវ៉ា
 រដ្ឋមន្ត្រីការបរទេស
 នៃសាធារណរដ្ឋសង្គមនិយមរៀតណាម

កិច្ចព្រមព្រៀងស្តីពី
លក្ខន្តិកៈ ព្រំដែនរវាង
សាធារណរដ្ឋប្រជាមានិតកម្ពុជា និង សាធារណរដ្ឋសង្គមនិយមវៀតណាម
ចុះថ្ងៃទី ២០ ខែ កក្កដា ឆ្នាំ ១៩៨៣

រដ្ឋាភិបាល នៃសាធារណរដ្ឋប្រជាមានិតកម្ពុជា និងរដ្ឋាភិបាល នៃសាធារណរដ្ឋ សង្គមនិយម វៀតណាម ដោយផ្អែកលើសន្តិសញ្ញា សន្តិភាពមិត្តភាព និងសហប្រតិបត្តិការរវាងសាធារណរដ្ឋប្រជាមានិតកម្ពុជា និង សាធារណរដ្ឋសង្គមនិយមវៀតណាម ដែលចុះ ហត្ថលេខា នាថ្ងៃទី ១៨ កុម្ភៈ ១៩៧៩ ។

ដែលមានបំណងបង្កើតព្រំដែន សន្តិភាព និងមិត្តភាពស្ថិតស្ថេរមួយរវាងរដ្ឋទាំងពីរលើ មូលដ្ឋាន នៃការគោរពឯករាជ្យ អធិបតេយ្យភាព និងបូរណភាពដែនដី នៃរដ្ឋនីមួយៗ និងក្នុងអត្ថប្រយោជន៍ នៃទំនាក់ទំនង ពិសេសកម្ពុជា-វៀតណាម សំដៅពង្រឹងសន្តិសុខ ក្នុងបណ្តាតំបន់ ព្រំដែនរវាងប្រទេសទាំងពីរ ៖
បានព្រមព្រៀងគ្នាដូចតទៅ ៖

I- តំបន់សព្វដី និងបណ្តាតំបន់ព្រំដែន

ប្រការ ១

រហូតដល់មានការគូសកំណត់ជាស្ថាពរ ព្រំដែនរដ្ឋរវាងសាធារណរដ្ឋប្រជាមានិតកម្ពុជា និងសាធារណរដ្ឋសង្គមនិយមវៀតណាម គឺជាព្រំដែន មានរួចមកហើយ ដែលមានគូសលើ ផែនទីខ្នាត ១/១០០.០០០ របស់ក្រុមភូមិសាស្ត្រ ឥណ្ឌូចិន ដែលដាក់ឱ្យប្រើការមុនឆ្នាំ ១៩៥៤ ឬនៅកាលបរិច្ឆេទដែលកៀកបំផុតនឹងឆ្នាំ ១៩៥៤ ដូចបានកំណត់ក្នុងប្រការទី១ នៃសន្តិសញ្ញា ស្តីពី គោលការណ៍ដើម្បីដោះស្រាយបញ្ហាព្រំដែន រវាង សាធារណរដ្ឋប្រជាមានិតកម្ពុជា និងសាធារណរដ្ឋសង្គមនិយមវៀតណាម ដែលចុះហត្ថលេខា នាថ្ងៃទី ២០ កក្កដា ឆ្នាំ ១៩៨៣។

ប្រការ ២

ត្រូវតែគោរពព្រំដែនរដ្ឋរវាងប្រទេសទាំងពីរ។ ត្រូវតែការពារបង្គោលព្រំដែន។ ហាមផ្តាច់មិន ឱ្យបង្ខិត ឬធ្វើឱ្យខូចខាតដល់បង្គោលព្រំដែនឡើយ។

ប្រការ ៣

ភាគីទាំងពីរបានព្រមព្រៀងគ្នាបង្កើតនៅលើដែនដីរៀងខ្លួន នូវតំបន់មួយហៅថា តំបន់ ព្រំដែនដែល មានបណ្តា ឃុំ ឬអង្គភាពរដ្ឋបាលមានថ្នាក់ស្មើនឹងឃុំ ដោយមានព្រំប្រទល់ជាន់លើព្រំដែន រដ្ឋរវាងកម្ពុជា និងវៀតណាម ក្នុងគោលបំណងសម្រួលការឆ្លងកាត់ព្រំដែន

របស់ពលរដ្ឋដែលស្ថិត នៅសងខាងព្រំដែន ឆ្លើយតបនឹងសេចក្តីត្រូវការស្របច្បាប់ប្រចាំថ្ងៃ របស់ពលរដ្ឋទាំងនេះ និងធានាសន្តិសុខ នៃតំបន់នីមួយៗ និងប្រទេសនីមួយៗ។

ភាគីទាំងពីរនឹងផ្តល់ឱ្យគ្នាទៅវិញទៅមកនូវបញ្ជី ឃុំ ឬអង្គភាពរដ្ឋបាលដែលមានថ្នាក់ស្មើ នឹង ឃុំ ដូចបានចែងខាងលើដោយបញ្ជាក់ច្បាស់នូវចង្កោមរដ្ឋបាលរបស់ឃុំ ឬអង្គភាព រដ្ឋ បាល ទាំងនេះ “ស្រុក-ខេត្ត”។

**II- បទប្បញ្ញត្តិគ្រប់គ្រងបណ្តាតំបន់ព្រំដែន
ប្រការ ៤**

ក- បណ្តាពលរដ្ឋ នៃភាគីនីមួយៗ ដែលត្រូវបានអនុញ្ញាតឱ្យរស់នៅក្នុងបណ្តាតំបន់ព្រំដែន ដែលចែងក្នុង ប្រការ ៣ នៃកិច្ចព្រមព្រៀងនេះ អាយុចាប់ពី ១៥ ឆ្នាំឡើងទៅត្រូវមាន អត្តសញ្ញាណប័ណ្ណព្រំដែនចេញឱ្យ ដោយរដ្ឋអំណាចមានសមត្ថកិច្ច នៃប្រទេសខ្លួន និងមាន សញ្ញាពិសេសដែលភាគីទាំងពីរស្រុះស្រួលគ្នា ដើម្បីសំគាល់ពលរដ្ឋទាំងនេះផ្សេងពីបណ្តា ជនដែលស្ថិតនៅក្រៅតំបន់ព្រំដែន។

ខ- បណ្តាសមាសភាពអាក្រក់ ដែលអាចបណ្តាលឱ្យប៉ះពាល់ ដល់ការរក្សាសន្តិសុខ នយោបាយ និងរបៀបរៀបរយសង្គម និងសេដ្ឋកិច្ចនៃតំបន់ព្រំដែនមិនត្រូវបានអនុញ្ញាតឱ្យ រស់នៅក្នុងតំបន់ព្រំដែននោះ។

ប្រការ ៥

ក- បណ្តាពលរដ្ឋតំបន់ព្រំដែន របស់ភាគីម្ខាងត្រូវបានអនុញ្ញាតឱ្យទៅកាន់តំបន់ព្រំដែន របស់ភាគីម្ខាងទៀត ដើម្បីទិញដូរ ដោះដូរទំនិញចាំបាច់សំរាប់ជីវភាពប្រចាំថ្ងៃ និងសេចក្តី ត្រូវការដើម្បីផលិតកម្ម សាកសួរសុខទុក្ខគ្រួសារ និងទស្សនា ភាពយន្ត សិល្បៈ ផ្សេងៗ ។ល។

ខ- ភាគីទាំងពីរនឹងកំណត់បញ្ជីឈ្មោះ និង ចំនួនទំនិញដែលពលរដ្ឋ នៃតំបន់ព្រំដែន ម្ខាង ត្រូវបាន អនុញ្ញាតឱ្យនាំយកទៅតំបន់ព្រំដែនម្ខាងទៀតក្នុងក្របខ័ណ្ឌ កថាខ័ណ្ឌ “ក” នៃ ប្រការនេះ។ មុខទំនិញទាំង នេះត្រូវបានរួចផុតពីទម្រង់ការ និងពន្ធគយ។

គ- មុខទំនិញដែលចែងក្នុងកថាខ័ណ្ឌ “ក” និង “ខ” នៃប្រការនេះសំរាប់តែដោះដូរ នៅផ្សារ ដែល រដ្ឋអំណាចសង្វាង បើកក្នុងតំបន់ព្រំដែន និងត្រូវស្ថិតនៅក្រោមច្បាប់នឹងបទ បញ្ជា នៃ ភាគីនីមួយៗ។

ប្រការ ៦

ក- បណ្តាពលរដ្ឋនៅតាមតំបន់ព្រំដែន នៃភាគីម្ខាងមិនត្រូវបានអនុញ្ញាតឱ្យតាំង លំនៅដ្ឋាន សង់ផ្ទះ សម្បែង ដាំដុះ យកផលព្រៃឈើ បរបាញ់សត្វ ឃ្វាលគោក្របី និងសត្វស្លាប ។ល។ និងនេសាទត្រី បង្ការ បង្កងនៅលើដែនដីភាគីម្ខាងទៀតឡើយ លើកលែងតែក្នុង ករណីដែល ពលរដ្ឋទាំងនេះត្រូវបានអនុញ្ញាតដោយ រដ្ឋអំណាច នៃភាគីទាំងពីរចាប់ពីរដ្ឋ អំណាច ថ្នាក់ស្រុកឡើងទៅ។ ក្នុងករណីដែលពលរដ្ឋទាំងនេះបានតាំងលំនៅដ្ឋាន បាន សង់ផ្ទះ សម្បែងរបស់ខ្លួនផ្ទុយនឹងបទប្បញ្ញត្តិនេះ បន្ទាប់ពីកិច្ចព្រមព្រៀងនេះ ចូលជា ធរមានពលរដ្ឋ ទាំងនេះត្រូវតែរុះរើផ្ទះសម្បែង របស់ខ្លួនចេញហើយវិលទៅកាន់ប្រទេស ដើម របស់ខ្លួនវិញ ក្នុង រយៈពេលប្រាំមួយខែ។

ខ- ក្នុងករណីដែលជនម្នាក់កំពុងធ្វើការដាំដុះលើដែនដី នៃភាគីម្ខាងទៀត នៅពេលដែល កិច្ចព្រមព្រៀង នេះចូលជាធរមាន ហើយដែលខ្លួនមិនត្រូវបានអនុញ្ញាតឱ្យបន្តសកម្មភាព នេះ ជននេះត្រូវបានអនុញ្ញាតឱ្យ ឆ្លងកាត់ព្រំដែនដើម្បីថែទាំ ដំណាំប្រចាំរដូវហើយនិងដើម ឈើ និងដំណាំយូរអង្វែង របស់ខ្លួនរហូតដល់ ពេលប្រមូលផល ហើយត្រូវឈប់នៅពេល ប្រមូល ផលនេះ បើដំណាំនេះមិនទាន់បានប្រមូលផល។ ចំពោះដើមឈើ និងដំណាំយូរ អង្វែង យ៉ាងយូរបំផុតមួយឆ្នាំ ចាប់ពីការចូលជាធរមាន នៃកិច្ចព្រមព្រៀងនេះ ជននោះត្រូវ លក់ ដើមឈើ និងដំណាំទាំងនោះទៅរដ្ឋអំណាចតំបន់ជាម្ចាស់ផ្ទះ ដែលត្រូវចេញតម្លៃ ដំណាំទៅ សាមីជនតាមតម្លៃមួយដែលព្រមព្រៀងគ្នា។

គ- នៅពេលបំពេញសកម្មភាពផលិតកម្ម នៅក្នុងតំបន់ព្រំដែន របស់ភាគីម្ខាងទៀត ដូច ចែង ខាងលើ សាមីជនត្រូវគោរពច្បាប់ និងបទបញ្ជារបស់ភាគីនេះ ។

ប្រការ ៧

ចំពោះពលរដ្ឋស្នូតត្រង់ របស់ភាគីម្ខាងដែលបានទៅតាំងលំនៅលើដែនដី នៃតំបន់ព្រំដែន ភាគីម្ខាងទៀត តាំងពីយូរយារមកមុនពេលកិច្ចព្រមព្រៀងនេះចូលជាធរមាន ហើយបាន គោរពជានិច្ចនូវច្បាប់ ទំនៀមទំលាប់ របស់ប្រទេសម្ចាស់ផ្ទះ រដ្ឋអំណាចមូលដ្ឋាន នៃ ប្រទេស នោះបង្កលក្ខណៈ ដើម្បីឱ្យជនទាំងនេះ បន្តរស់នៅ និងប្រកបការងារនៅទីនោះ។ បណ្តា សមាសភាពអាក្រក់ ដែលធុរសកម្មភាពខុសច្បាប់ មិនស្ថិតនៅក្នុង បទប្បញ្ញត្តិនេះ ទេ។

ប្រការ ៨

ក- នៅទីណាដែលព្រំដែនពុះចំពាក់កណ្តាលផ្លូវទឹក ទន្លេ ស្ទឹង ព្រែក ព្រែកជីក ដងអូរ ពលរដ្ឋ នៃតំបន់ព្រំដែន នៃភាគីម្ខាងត្រូវបានអនុញ្ញាតឱ្យប្រើប្រាស់ទឹកសំរាប់ជីវភាពប្រចាំថ្ងៃ នេសាទត្រី បង្ការបង្កង ធ្វើចរាចរ ទូក និងកប៉ាល់តាមធម្មតា ប៉ុន្តែមិនអាចឡើងគោកលើ

ច្រាំង នៃភាគីម្ខាងទៀត លើកលែងតែ ក្នុងករណីមានគ្រោះថ្នាក់ ហើយក្នុងករណីបែបនេះ ភាគី ទាំងពីរ នឹងជួយគ្នាទៅវិញទៅមក ដើម្បីជួយ សង្គ្រោះជនរងគ្រោះ។

ខ- នៅទីណាដែលច្រាំងផ្លូវទឹកមួយ ទន្លេ ស្ទឹង ព្រែក ព្រែកជីក ដងអូរ ត្រូវបានកំណត់ យក ជាព្រំដែនពលរដ្ឋ នៃតំបន់ព្រំដែនមួយទៀតនៅតែត្រូវបានអនុញ្ញាតឱ្យ ប្រើប្រាស់ ទឹកសំ រាប់ ជីវភាពប្រចាំថ្ងៃ និងធ្វើចរាចរទូក និងកប៉ាល់តាមធម្មតា ប៉ុន្តែមិនត្រូវបានអនុញ្ញាត ឱ្យ នេសាទត្រី បង្ការ បង្កង លើកលែងតែករណី ដែលបានការអនុញ្ញាតពីរដ្ឋអំណាច នៃ គូភាគី ចាប់ពីថ្នាក់ស្រុកឡើងទៅ ហើយក្នុងការធ្វើសកម្មភាពទាំង អស់នេះត្រូវគោរព អធិបតេយ្យ ភាព និងច្បាប់ និងបទបញ្ជា នៃរដ្ឋជាម្ចាស់ផ្លូវទឹកទាំងនោះ។

គ- ពលរដ្ឋតំបន់ព្រំដែន នៃគូភាគីអាចសង់សំណង់ធារាសាស្ត្រធុនតូចនៅក្នុងផ្លូវទឹក ព្រំ ដែន ទន្លេ ស្ទឹង ព្រែក ព្រែកជីក ដងអូរ។ មុននឹងចាប់ផ្តើមសំណង់ប្រភេទនេះ រដ្ឋអំណាចថ្នាក់ ស្រុក នៃភាគីដែលមាន បំណងធ្វើសំណង់ ត្រូវពិភាក្សាបញ្ហានេះ ជាមួយនិងទទួលការ យល់ព្រម ពីរដ្ឋអំណាចថ្នាក់ស្រុក នៃភាគីម្ខាង ទៀតក្នុងគោលបំណង ធានាផល ប្រយោជន៍រួម នៃគូភាគី និងចៀសវាងធ្វើឱ្យប្តូរទិស របស់ស្ទឹងព្រែក ព្រែកជីក ដងអូរទាំង នោះ។

ការធ្វើសំណង់ធារាសាស្ត្រធុនមធ្យម និងធុនធំក្នុងផ្លូវទឹកព្រំដែន ទន្លេ ស្ទឹង ព្រែក ព្រែកជីក ដងអូរ ត្រូវបានពិភាក្សាដោយរដ្ឋអំណាចថ្នាក់ខេត្តនៃគូភាគី មុននឹងដាក់សុំការយល់ព្រមពី រដ្ឋាភិបាលទាំងពីរ។

ប្រការ ៩

ក- ភាគីទាំងពីរត្រូវចាត់វិធានការចាំបាច់ ដើម្បីការពារព្រៃឈើ និងចំការទាំងឡាយ នៅ តាម បណ្តោយ ព្រំដែន។

ខ- នៅពេលដែលភាគីម្ខាងទទួលរងគ្រោះ ដោយជំងឺរាតត្បាត ឬ សត្វល្អិតស៊ីបំផ្លាញដំណាំ ដើមឈើ ឬ ភ្លើងឆេះព្រៃ ភាគីនេះត្រូវចាត់វិធានការសក្តិសិទ្ធិជាបន្ទាន់ ដើម្បីកំចាត់ គ្រោះម ហានរាយ ពន្លត់ភ្លើង ព្រមជាមួយ នោះផ្តល់ព័ត៌មានពីបញ្ហានេះទៅរដ្ឋអំណាច នៃ ភាគីម្ខាង ទៀត ដើម្បីឱ្យចាត់វិធានការការពារ ទាន់ពេលវេលា។ តាមសំណូមពររបស់ភាគី រងគ្រោះ ភាគីម្ខាងទៀតនឹងផ្តល់ជំនួយសកម្មទាន់ពេលវេលាដល់ ភាគីរងគ្រោះក្នុងក្រប ខណ្ឌ មធ្យោបាយរបស់ខ្លួន។

ប្រការ ១០

ក- ក្នុងពេលមានជំងឺរាតត្បាតប៉ះពាល់មនុស្ស ឬសត្វរបស់ភាគីណាមួយភាគីនេះ ចាំបាច់ ត្រូវ ចាត់គ្រប់វិធានការ ដើម្បីកំចាត់ និងទប់ស្កាត់ការរីករាលដាលរបស់វាព្រមជាមួយ នោះ

ផ្តល់ ព័ត៌មានពីបញ្ហានេះ ទៅភាគីម្ខាងទៀត។ តាមសំណូមពររបស់ភាគីរងគ្រោះ ភាគីម្ខាងទៀត ផ្តល់ជំនួយសកម្មទាន់ពេលវេលា ក្នុងក្របខណ្ឌមធ្យោបាយរបស់ខ្លួន។

ខ- ក្នុងពេលមានជំងឺរាតត្បាតប៉ះពាល់មនុស្ស ឬ សត្វនៃភូមិភាគព្រំដែនមួយពលរដ្ឋ នៃតំបន់ព្រំដែន ទាំងពីរក្បែរភូមិភាគនោះ ត្រូវបានហាមឃាត់ជាបណ្តោះអាសន្ន មិនឱ្យឆ្លងកាត់ ព្រំដែនធ្វើការផ្លាស់ប្តូរទំនិញ ទៅវិញទៅមក និងផ្លាស់ប្តូរទឹកកន្លែងសត្វពាហនៈ ក្នុងតំបន់ ព្រំដែនទាំងនោះក៏ដូចជាទីជិតខាង។ បណ្តាវិធាន ការហាមប្រាមបណ្តោះអាសន្នទាំងនេះ ត្រូវបានសម្រេចដោយរដ្ឋអំណាចខេត្ត។

ប្រការ ១១

ក្នុងករណីដែលជនម្នាក់ ឬច្រើននាក់មានជំងឺ ឬមានគ្រោះថ្នាក់ត្រូវការព្យាបាលជាបន្ទាន់ ពលរដ្ឋតំបន់ព្រំដែន នៃភាគីម្ខាងអាចទាក់ទងដោយផ្ទាល់ជាមួយមន្ទីរព្យាបាល ដែលស្ថិតនៅជិតបំផុតរបស់ភាគីម្ខាងទៀត ដើម្បីស្នើការជួយឧបត្ថម្ភ ទន្ទឹមនឹងនោះផ្តល់ព័ត៌មាន ពីបញ្ហានេះមករដ្ឋអំណាចខាងខ្លួន ដើម្បីឱ្យទាក់ទងជាមួយ រដ្ឋអំណាចម្ខាងទៀត បំពេញ នូវបែប បទចាំបាច់ ។

III- ការត្រួតពិនិត្យការឆ្លងកាត់ព្រំដែន

ប្រការ ១២

ក- ភាគីទាំងពីរព្រមព្រៀងគ្នាបើកច្រកឆ្លងកាត់ប្រាំបីកន្លែងលើផ្លូវគោក និង ផ្លូវទឹកដូចតទៅ ៖

កម្ពុជា		វៀតណាម
	ផ្លូវលេខ ១៩	
- អណ្តូងពេជ្រ		ឡេ ថាញ់
	ផ្លូវលេខ ១	
- អូរ រាំង		ប៊ូ ប្រាង
	ផ្លូវលេខ ១៣	
- ស្ពឺល		បណេ
ផ្លូវលេខ ៧		ផ្លូវលេខ ២២ បេ
- ត្រពាំងជួង		សាម៉ាច់
ផ្លូវលេខ ១		ផ្លូវលេខ ២២ អា
- ភ្នំ ជិន		ទិញ បៀន
	ផ្លូវលេខ ១៧	
- លក		សាស៊ា
ទន្លេមេគង្គ		គូឡុង សុងទៀន
ក្នុងសំណ កោះរកា		វិញ សៀង ធៀង ភៀក

ខ- ភាគីទាំងពីរ នឹងតាំងបង្កើតរៀងៗ ខ្លួននូវប៉ុស្តិ៍យាមតាមច្រកឆ្លងកាត់សំខាន់ៗ ដើម្បី ទទួល បន្ទុកត្រួតពិនិត្យមនុស្ស ការវត្តទំនិញ និងមធ្យោបាយដឹកជញ្ជូនដែលឆ្លង កាត់ព្រំ ដែនដោយ អនុលោមតាមបញ្ញត្តិ នៃកិច្ចព្រមព្រៀងនេះ ឬតាមបញ្ញត្តិទាំងឡាយ ស្របនឹង បញ្ហានេះដែល រដ្ឋទាំងពីរបានព្រមព្រៀងគ្នា និងតាមច្បាប់ និងបទបញ្ជាសមស្រប នៃរដ្ឋនី មួយៗ។

គ- នៅទីកន្លែងដែលស្ថិតនៅឆ្ងាយពីច្រកឆ្លងកាត់ដែលចែងក្នុងកថាខណ្ឌ “ក” នៃប្រការនេះ រដ្ឋអំណាច ខេត្ត នៃគូភាគីអាចព្រមព្រៀងគ្នាបើកច្រកបន្ថែមតាមផ្លូវគមនាគមន៍រវាងភូមិ ឬ ផ្លូវលំ ដើម្បីសំរួលចរាចរ ដល់ពលរដ្ឋតំបន់ព្រំដែន នៃគូភាគី។

ឃ- ការត្រួតពិនិត្យការឆ្លងកាត់ព្រំដែន តាមច្រកឆ្លងកាត់បន្ថែម ត្រូវបានទទួលរាប់រងដោយ ប៉ុស្តិ៍ឆ្នាំ ព្រំដែននៅនឹងមូលដ្ឋាននោះ។

ប្រការ ១៣

ដើម្បីឆ្លងកាត់ព្រំដែន បណ្តាពលរដ្ឋ កម្ពុជា កងទ័ព និងទំនិញ នៃរដ្ឋទាំងពីរ ត្រូវគោរព តាម បណ្តាបញ្ញត្តិ ខាងក្រោមនេះ ៖

ក- កម្ពុជា អ្នករដ្ឋការ កម្មករ នៃបណ្តាផ្នែកផ្សេងៗ នៃភាគីនីមួយៗ រួមទាំងកងទ័ពផង ដែលឆ្លងកាត់ព្រំដែនតែងកង ឬដោយក្រុម ដើម្បីទៅបំពេញបេសកកម្មផ្លូវការ ទស្សនកិច្ច ជាមិត្តភាព ទៅរួមក្នុងវគ្គសិក្សា ទៅព្យាបាលជំងឺ ឬដោយមូលហេតុផ្សេងៗទៀត ព្រមទាំង បណ្តាអាណិកជន នៃភាគីនីមួយៗ ដែលត្រូវបានអនុញ្ញាតឱ្យត្រឡប់មក ឬចាកចេញពី ប្រទេសខ្លួន ត្រូវតែមានលិខិតឆ្លងដែន ឬលិខិតស្នាមមាស តម្លៃស្មើនឹងលិខិតឆ្លងដែន ដែល ក្រសួងការបរទេស នៃប្រទេសខ្លួនចេញឱ្យ។

ខ- កម្ពុជា អ្នករដ្ឋការ កម្មករ នៃផ្នែកផ្សេងៗ និងនៃបណ្តាខេត្តមិនជាប់ព្រំដែន របស់ ប្រទេសនីមួយៗ ដែលឆ្លងកាត់ព្រំដែន ទោះដោយក្រុមក្តី តែងកងក្តី ដើម្បីបំពេញ បេសកកម្មដែល មន្ទីរក្រសួង ខ្លួនប្រគល់ឱ្យក្នុងក្របខណ្ឌ នៃកិច្ចព្រមព្រៀងណាមួយ រវាង ភាគីទាំងពីរត្រូវតែមានលិខិត បើកផ្លូវដែល អង្គភាពមានសមត្ថកិច្ច នៃក្រសួងមហាផ្ទៃ ឬនៃ ក្រសួងការបរទេស របស់ប្រទេសនីមួយៗចេញឱ្យ។

គ- បណ្តាអង្គភាព កងទ័ព ឬយុទ្ធជនម្នាក់ៗ នៃភាគីនីមួយៗ ដែលឆ្លងកាត់ព្រំដែន ដើម្បីទៅ បំពេញបេសកកម្ម ដែលក្រសួងការពារប្រទេស នៃប្រទេសទាំងពីរព្រមព្រៀងគ្នា ត្រូវតែ មាន លិខិតឧទ្ទេស នាមឱ្យឆ្លងកាត់ ព្រំដែនចេញដោយ ក្រុមមានសមត្ថកិច្ចរបស់កងទ័ព ដែល ក្រសួងការពារប្រទេស នៃប្រទេសទាំង ពីរព្រមព្រៀងគ្នាចាត់តាំង ។

យ- កម្មាភិបាល អ្នករដ្ឋការ កម្មករ នៃបណ្តាខេត្តព្រំដែនរបស់ប្រទេសមួយដែល ឆ្លងកាត់ ព្រំដែនទៅ កាន់ខេត្តព្រំដែន នៃប្រទេសមួយទៀតទោះជាក្រុមក្តី តែឯកឯងក្តី ដើម្បីទៅ បំពេញបេសកកម្ម ឬទស្សនកិច្ច ជាមិត្តភាព ត្រូវតែមាន លិខិតបើកផ្លូវព្រំដែនដែលរដ្ឋ អំណាចខេត្តនៃប្រទេសនីមួយៗចេញឱ្យ។ លិខិត បើកផ្លូវព្រំដែនទាំងនេះមានតម្លៃសំរាប់ តែ ទៅខេត្តព្រំដែនដែលត្រូវទៅកាន់ប៉ុណ្ណោះ។

ង- ពលរដ្ឋ នៃប្រទេសនីមួយៗ ដែលឆ្លងកាត់ព្រំដែនជាឯកជនដូចជាទៅសួរសុខទុក្ខ គ្រួសារ ឬ មិត្តភក្តិ ទៅថែរក្សា ឬប្តូរទីកន្លែងផ្ទះ... ត្រូវមានលិខិតមានតម្លៃស្មើនឹងលិខិត ឆ្លង ដែនដែល អង្គភាព មានសមត្ថកិច្ច នៃក្រសួងមហាផ្ទៃ ឬនៃក្រសួងការបរទេស របស់ ប្រទេសនីមួយៗ ចេញឱ្យ។

ច- ពលរដ្ឋ នៃតំបន់ព្រំដែនមួយ ដែលទៅកាន់តំបន់ព្រំដែនមួយទៀត ក្នុងក្របខណ្ឌ កថា ខណ្ឌ "ក" នៃប្រការ ៥ នៃកិច្ចព្រមព្រៀងនេះ ត្រូវមានអត្តសញ្ញាណប័ណ្ណព្រំដែន។ ប្រសិនបើពលរដ្ឋទាំងនោះ មាន បំណងស្នាក់នៅទីនោះលើសពីបីថ្ងៃ សាមីជនត្រូវមានការ អនុញ្ញាតដាក់លក្ខណ៍ពីរដ្ឋអំណាច នៃឃុំ របស់ខ្លួន ឬ របស់អង្គភាពឆ្នាំព្រំដែន ដែលតាំង នៅចំណុចដែលជិតបំផុត។ ជនទាំងនេះត្រូវបង្ហាញ អត្តសញ្ញាណប័ណ្ណ ព្រំដែនរបស់ខ្លួន និងជាយថាហេតុនូវលិខិតអនុញ្ញាតរបស់ខ្លួន ដល់រដ្ឋអំណាចឃុំដែលខ្លួន ទៅកាន់ស្រប តាម ប្រការ ១៥ "ខ" ខាងក្រោម។

ឆ- សមាជិកក្រុមនារិករបស់នាវាទាំងឡាយ នៃភាគីម្ខាងដែលឆ្លងចូលដែនដី នៃភាគីម្ខាង ទៀត ត្រូវ មានអត្តសញ្ញាណប័ណ្ណនារិករបស់ខ្លួន

ជ- ទំនិញទាំងឡាយគ្រប់ប្រភេទ ដែលត្រូវបានដឹកនាំទៅម្ខាងទៀតនៃព្រំដែន លើកលែង តែទំនិញរបស់កងទ័ព ត្រូវមានភ្ជាប់សេចក្តីបញ្ជាក់របស់អង្គភាពជាអ្នកធ្វើ និងត្រូវគោរព តាម បទបញ្ជាគយ បទបញ្ជា ត្រួតពិនិត្យសុខាភិបាល និងបទបញ្ជាភូតគាម អនាម័យ និង បទបញ្ជា សមស្របដទៃទៀតនៃភាគីនីមួយៗ។

ប្រការ ១៤

ភាគីទាំងពីរឯកភាពគ្នាលើគំរូលិខិតបើកផ្លូវព្រំដែនដែលចែងក្នុងប្រការ ១៣ នៃកិច្ចព្រម ព្រៀង នេះហើយនឹង បញ្ជូន ឱ្យគ្នាទៅវិញទៅមកនូវសំណៅហត្ថលេខា និងត្រារបស់ខ្លួន។ លិខិត បើកផ្លូវព្រំដែនត្រូវធ្វើ ឡើងជាពីរ ភាសាខ្មែរ និង វៀតណាម។

នៅពេលដែលភាគីម្ខាងប្តូរហត្ថលេខា និងត្រា ភាគីនេះត្រូវបញ្ជូនសំណៅត្រា និង ហត្ថ លេខាថ្មី ៣០ថ្ងៃ មុន ទៅភាគីម្ខាងទៀត ដើម្បីភាគីក្រោយនេះអាចឱ្យព័ត៌មានទៅបណ្តា ប៉ុ ស្តីត្រួតពិនិត្យតាមច្រក ឆ្លងកាត់ បណ្តាប៉ុស្តិ៍ ឆ្នាំព្រំដែន និងរដ្ឋអំណាចឃុំនៅតំបន់ព្រំដែន។

ប្រការ ១៥

ការឆ្លងកាត់ព្រំដែនត្រូវស្ថិតនៅក្រោមបញ្ញត្តិដូចតទៅ ៖

ក- ដើម្បីឆ្លងកាត់ព្រំដែនរវាងប្រទេសទាំងពីរ បណ្តាអ្នកដំណើរ ការវត្ត ទំនិញ មធ្យោបាយ ដឹក ជញ្ជូនរបស់ភាគី ទាំងពីរត្រូវមានលិខិតស្នាមដែលតម្រូវតាមប្រការ ១៣ នៃកិច្ចព្រមព្រៀង នេះ ត្រូវឆ្លងកាត់តាម ច្រកអនុញ្ញាត ដែលចែងក្នុងលិខិតធ្វើដំណើរ ត្រូវបង្ហាញ លិខិតរបស់ ខ្លួននៅប៉ុស្តិ៍ ត្រួតពិនិត្យ ដើម្បីចុះបញ្ជីកា និងដាក់ខ្លួនឱ្យ ត្រួតពិនិត្យចាំបាច់។ ហាមមិនឱ្យឆ្លងកាត់ព្រំដែន អ្នកដំណើររួមទាំងការវត្ត ទំនិញ និងមធ្យោបាយដឹក ជញ្ជូន ដែល ពុំមាន លិខិតស្នាម ចាំបាច់ ឬដែលមានលិខិតស្នាមចាំបាច់មិនគ្រប់គ្រាន់។

ខ- ពលរដ្ឋ នៃតំបន់ព្រំដែនមួយដែលរស់នៅឆ្ងាយពីច្រកឆ្លងកាត់សំខាន់ៗ អាចឆ្លងកាត់ ព្រំ ដែនត្រង់ ច្រកឆ្លង កាត់បន្ថែម។ នៅពេលឆ្លងកាត់ព្រំដែនជនទាំងនោះត្រូវបង្ហាញ លិខិត ស្នាមរបស់ខ្លួននៅប៉ុស្តិ៍ឆ្នាំ ព្រំដែន ឬដល់អង្គការព្រំដែន ដែលទទួលភារកិច្ចត្រួតពិនិត្យ នៅទីកន្លែងនោះ។ នៅទីណាដែលគ្មានប៉ុស្តិ៍ ឬអង្គការព្រំដែន សាមីជនត្រូវបង្ហាញ អត្ត សញ្ញាណប័ណ្ណព្រំដែនដល់រដ្ឋអំណាចឃុំដែលខ្លួនទៅកាន់ ទីនោះ។ ប្រសិនបើការស្នាក់ នៅក្នុងតំបន់ព្រំដែន នៃភាគីម្ខាង ទៀតលើសពី បី “៣” ថ្ងៃសាមីជនត្រូវបង្ហាញបន្ថែមទៀត នូវលិខិតអនុញ្ញាតដាក់លក្ខណ៍ដែលចែងក្នុងកថាខណ្ឌ “ច” នៃប្រការ ១៣ នៃកិច្ចព្រម ព្រៀង នេះ។

គ- បណ្តាជនដែលពុំកាន់សញ្ញាតិកម្ពុជា ឬសញ្ញាតិវៀតណាម ហើយដែលចង់ឆ្លងកាត់ ព្រំ ដែនរវាង ប្រទេសទាំងពីរ ត្រូវបានអនុញ្ញាតឱ្យឆ្លងកាត់តែតាមច្រកអនុញ្ញាត លើផ្លូវជាតិ លេខ ១ ខាងកម្ពុជា ឬលេខ ២២ អា ខាងវៀតណាម ទន្លេមេគង្គខាងកម្ពុជា ឬសុដ្ឋក្ស័យ- សុដ្ឋក្ស័យ ខាងវៀតណាម និងត្រូវនៅក្រោម ការត្រួតពិនិត្យរបស់ប៉ុស្តិ៍ត្រួតពិនិត្យ ដែលស្ថិត នៅច្រកទាំងនោះ។

ប្រការ ១៦

ភាគីទាំងពីរបង្កើនសហប្រតិបត្តិការ ដើម្បីធានាឱ្យមានរបៀបរៀបរយ និងសន្តិសុខរួមក្នុង បណ្តាតំបន់ ព្រំដែន នៃប្រទេសទាំងពីរ។

ក- នៅពេលដែលភាគីម្ខាងប្រទះឃើញសកម្មភាពរបស់កងឆ្នក់ ចារបុរស ពួកសេស សល់ ពីទំពរបបចាស់ និងសមាសភាពអាក្រក់ផ្សេងទៀត ភាគីនេះត្រូវតែជូនព័ត៌មានពី បញ្ហានេះ ទាន់ពេលវេលាទៅ ភាគីម្ខាង ទៀត និងធ្វើសកម្មភាព រួមគ្នាទប់ទល់បើចាំបាច់ ។

ខ- ក្នុងករណីពលរដ្ឋ នៃប្រទេសមួយល្មើសច្បាប់ និងបទបញ្ជា នៃប្រទេសមួយទៀត “អំពើ ឆក់ប្លន់ អំពើឃោរឃៅ ប្រើកម្លាំង អំពើរត់ពន្ធ ។ល។” រដ្ឋអំណាចមូលដ្ឋាននៃប្រទេស រង

គ្រោះត្រូវបញ្ឈប់ ឱ្យទាន់ពេលវេលាធ្វើកំណត់ហេតុ រួចប្រគល់ជនជាប់ចោទ និងលិខិត តិកតាងទៅរដ្ឋអំណាចនៃប្រទេស របស់ជនជាប់ចោទដើម្បីដោះស្រាយ

IV- បញ្ញត្តិទូទៅ

ប្រការ ១៧

ក្នុងករណីមានវិវាទនៅតាមព្រំដែន រដ្ឋអំណាចមូលដ្ឋាននៃប្រទេសទាំងពីរទៅតាមសភាពនៃករណីនីមួយៗ ត្រូវជួបជុំគ្នាទាន់ពេលវេលា ដើម្បីពិភាក្សារិះរកដំណោះស្រាយមួយ លើស្មារតីមិត្តភាព និងទំនាក់ទំនងពិសេសរវាងប្រទេសទាំងពីរ។ ចំពោះករណីមានជំលោះរឿងដែនដី រដ្ឋអំណាចមូលដ្ឋាននៃ ភាគីនីមួយៗ ធ្វើរបាយការណ៍រឿងនេះមករដ្ឋាភិបាលខ្លួនដើម្បីដោះស្រាយ។ ក្នុងពេលរង់ចាំដំណោះស្រាយ ភាគីទាំងពីរ ខិតខំរក្សា ទំនាក់ទំនងជាធម្មតា និងមិនធ្វើឱ្យ សភាពការណ៍កាន់តែស្មុគស្មាញ។

ប្រការ ១៨

បណ្តាផ្នែកដែលពាក់ព័ន្ធក្នុងការការពារសន្តិសុខតាមព្រំដែន និងរដ្ឋអំណាចខេត្តតាមព្រំដែន នៃភាគី ទាំងពីរ ត្រូវជួបជុំគ្នា ដើម្បីពិភាក្សាពីវិធានការអនុវត្តកិច្ចព្រមព្រៀងនេះ។

ប្រការ ១៩

ក- កិច្ចព្រមព្រៀងនេះមានតម្លៃសំរាប់រយៈពេលប្រាំឆ្នាំ គិតពីពេលចូលជាធរមាន នៃ សន្ធិសញ្ញាស្តីពី គោលការណ៍ ដើម្បីដំណោះស្រាយព្រំដែន រវាងសាធារណរដ្ឋប្រជាមានិត កម្ពុជា និងសាធារណរដ្ឋសង្គមនិយម វៀតណាម ដែលចុះ ហត្ថលេខា នាថ្ងៃទី ២០ ខែ កក្កដា ឆ្នាំ ១៩៨៣។

កិច្ចព្រមព្រៀងនេះ នឹងត្រូវបានបន្តសំរាប់រយៈពេលប្រាំឆ្នាំថ្មីទៀតជាស្វ័យប្រវត្តិ ប្រសិនបើ បីខែមុន ពេលអស់ប្រសិទ្ធភាពពុំមានភាគីចុះកិច្ចសន្យាណាមួយសំដែងបំណង បញ្ចប់កិច្ចព្រមព្រៀងនេះទេ។

ខ- កិច្ចព្រមព្រៀងនេះអាចត្រូវបន្ថែម ឬកែប្រែដោយការព្រមព្រៀងរវាងភាគីទាំងពីរ។	
ធ្វើនៅភ្នំពេញ ថ្ងៃទី ២០ ខែ កក្កដា ឆ្នាំ ១៩៨៣	
ជាពីរច្បាប់ជាភាសាខ្មែរ និងវៀតណាម។ អត្ថបទ ទាំងពីរមានតម្លៃដូចគ្នា។	
ជ.រដ្ឋាភិបាលនៃសាធារណរដ្ឋ	ជ.រដ្ឋាភិបាលនៃសាធារណរដ្ឋ
ប្រជាមានិតកម្ពុជា	សង្គមនិយមវៀតណាម
ហត្ថលេខា	ហត្ថលេខា
ហ៊ុន សែន	ឡៀន គីថាវ៉
រដ្ឋមន្ត្រីការបរទេសនៃ	រដ្ឋមន្ត្រីការបរទេសនៃ
សាធារណរដ្ឋប្រជាមានិតកម្ពុជា	សាធារណរដ្ឋសង្គមនិយមវៀតណាម

**សន្និសីទសញ្ញា ស្តីពីគោលការណ៍ ដើម្បីដំណោះស្រាយព្រំដែនរវាង
សាធារណរដ្ឋប្រជាមានិតកម្ពុជា និងសាធារណរដ្ឋសង្គមនិយមវៀតណាម
ចុះថ្ងៃទី ២០ ខែ កក្កដា ឆ្នាំ ១៩៨៣**

ក្រុមប្រឹក្សារដ្ឋ នៃសាធារណរដ្ឋប្រជាមានិតកម្ពុជា និង ក្រុមប្រឹក្សារដ្ឋ នៃសាធារណរដ្ឋសង្គមនិយមវៀតណាម ដោយមានបំណងពង្រឹង និងពង្រីកឥតឈប់ឈរ នូវទំនាក់ទំនងពិសេសរវាងកម្ពុជា និងវៀតណាម លើមូលដ្ឋានគោរពទៅវិញទៅមក នូវឯករាជ្យអធិបតេយ្យភាព និងបូរណភាពដែនដី នៃរដ្ឋនីមួយៗ និង បង្កើនយុទ្ធសាមគ្គីភាព និងការជួយ ឧបត្ថម្ភគ្នា ក្នុងគ្រប់វិស័យដើម្បីភាពសំបូររុងរឿង នៃរដ្ឋនីមួយៗ និងដើម្បីសុភមង្គលនៃ ប្រជាជនខ្លួន។

ដោយអនុវត្តប្រការ ៤ នៃសន្ធិសញ្ញា សន្តិភាព មិត្តភាព និងសហប្រតិបត្តិការរវាងសាធារណរដ្ឋប្រជាមានិត កម្ពុជា និងសាធារណរដ្ឋសង្គមនិយមវៀតណាម ដែលបាន ចុះហត្ថលេខានាថ្ងៃទី ១៨ ខែ កុម្ភៈ ឆ្នាំ ១៩៧៩ សំដៅកសាងព្រំដែន សន្តិភាព និងមិត្តភាពស្ថិតសុចរិតរវាងរដ្ឋទាំងពីរ។

បានសំរេចចុះហត្ថលេខា លើសន្ធិសញ្ញានេះ ហើយក្នុងគោលបំណងនោះ បានចាត់តាំងជាតំណាងពេញសិទ្ធិ រៀងខ្លួននូវ ៖

- ក្រុមប្រឹក្សារដ្ឋ នៃសាធារណរដ្ឋប្រជាមានិតកម្ពុជា ៖ រដ្ឋមន្ត្រីការបរទេស នៃសាធារណរដ្ឋប្រជាមានិត កម្ពុជា ហ៊ុន សែន
- ក្រុមប្រឹក្សារដ្ឋ នៃសាធារណរដ្ឋសង្គមនិយមវៀតណាម ៖ រដ្ឋមន្ត្រីការបរទេស នៃសាធារណរដ្ឋសង្គមនិយម វៀតណាម ងៀន ក៏ថាច់ តំណាងពេញសិទ្ធិទាំងនេះ បន្ទាប់ពីបាន ឧទ្ទេសនាមទៅវិញទៅមកនូវលិខិតប្រទានសិទ្ធិ របស់ខ្លួនដែល ត្រូវបាន ទទួលស្គាល់ថា ត្រឹមត្រូវតាមច្បាប់ បានព្រមព្រៀងគ្នាដូចតទៅ ៖

ប្រការ ១

នៅលើផ្នែកដែនដីគោក ភាគីទាំងពីរចាត់ទុកព្រំដែន ដែលមានរួចមកហើយ រវាងរដ្ឋទាំងពីរ ដែលគូស នៅលើផែនទីខ្នាត ១/១០០.០០០ របស់ក្រុមភូមិសាស្ត្រឥណ្ឌូចិន ដាក់ឱ្យប្រើប្រាស់ មុនឆ្នាំ ១៩៥៤ ឬនៅ កាលបរិច្ឆេទកៀកបំផុតនឹងឆ្នាំ ១៩៥៤ “ភ្ជាប់មកនូវសំណៅ ២៦សន្លឹក នៃផែនទីនេះដែលត្រូវបានអនុម័ត ដោយភាគីទាំងពីរ” ថាជាព្រំដែនរដ្ឋ រវាងប្រទេសទាំងពីរ ។

ចំពោះទឹកនៃឆ្នេរដែលមិនទាន់បានគូសលើផែនទី ឬ កន្លែងដែលភាគីទាំងពីរយល់ថា មិនសម ហេតុផល ភាគី ទាំងពីរនឹងធ្វើការពិភាក្សាដើម្បីសំរេចបាននូវដំណោះស្រាយមួយក្នុងស្មារតី សមភាព និងការគោរព គ្នាទៅវិញ ទៅមក ក្នុងផលប្រយោជន៍ នៃទំនាក់ទំនងពិសេស កម្ពុជា-វៀតណាម ដោយអនុលោមតាមច្បាប់ និងការ អនុវត្តជាក់ស្តែងអន្តរជាតិ ។

ប្រការ ២

នៅលើផ្នែកដែនដីគោក ភាគីទាំងពីរចាត់ទុកព្រំដែន ដែលមានរួចមកហើយ រវាងរដ្ឋទាំងពីរ ដែលគូស នៅលើផែនទីខ្នាត ១/១០០.០០០ របស់ក្រុមភូមិសាស្ត្រឥណ្ឌូចិន ដាក់ឱ្យប្រើប្រាស់ មុនឆ្នាំ ១៩៥៤ ឬនៅ កាលបរិច្ឆេទកៀកបំផុតនឹងឆ្នាំ ១៩៥៤ “ភ្ជាប់មកនូវសំណៅ ២៦សន្លឹក នៃផែនទីនេះដែលត្រូវបានអនុម័ត ដោយភាគីទាំងពីរ” ថាជាព្រំដែនរដ្ឋ រវាងប្រទេសទាំងពីរ ។

ចំពោះទឹកនៃឆ្នេរដែលមិនទាន់បានគូសលើផែនទី ឬ កន្លែងដែលភាគីទាំងពីរយល់ថា មិនសម ហេតុផល ភាគីទាំងពីរនឹងធ្វើការពិភាក្សាដើម្បីសំរេចបាននូវដំណោះស្រាយមួយក្នុងស្មារតី សមភាព និងការគោរព គ្នាទៅវិញទៅមក ក្នុងផលប្រយោជន៍ នៃទំនាក់ទំនងពិសេស កម្ពុជា-វៀតណាម ដោយអនុលោមតាមច្បាប់ និងការអនុវត្តជាក់ស្តែងអន្តរជាតិ ។

ប្រការ ៣

នៅពេលវេលាដ៏សមស្រប ដែលភាគីទាំងពីរយល់ព្រម នឹងត្រូវបង្កើតនូវគណៈកម្មការ ចម្រុះមួយ ដែលភាគីទាំងពីរត្រូវបានតំណាងដោយប្រតិភូមានចំនួនស្មើគ្នា ដើម្បីកំណត់ ព្រំដែនដីគោក និងព្រំដែនសមុទ្រ ស្របតាមប្រការ ១ និងប្រការ ២ នៃសន្ធិសញ្ញានេះ និងដើម្បីព្រាងសន្ធិសញ្ញា ស្តីពីការកំណត់ព្រំដែនរដ្ឋ រវាងប្រទេសទាំងពីរ ។

ប្រការ ៤

សន្ធិសញ្ញានេះ នឹងត្រូវដាក់សុំសច្ចាប័ន ហើយនឹងចូលជាធរមាន ចាប់ពីថ្ងៃប្តូរ សម្ភារៈសច្ចាប័ន ។

សន្ធិសញ្ញានេះនឹងអស់ប្រសិទ្ធភាពភ្លាមបន្ទាប់ពីការចូលជាធរមាន នៃសន្ធិសញ្ញា ស្តីពីការកំណត់ព្រំដែន រដ្ឋរវាង ប្រទេស ទាំងពីរ ដែលចែងក្នុងប្រការ ៣ ខាងលើ ។

ធ្វើនៅភ្នំពេញ ថ្ងៃទី ២០ ខែ កក្កដា ឆ្នាំ ១៩៨៣

ជាពីរច្បាប់ជាភាសាខ្មែរ និង វៀតណាម ។ អត្ថបទ ទាំងពីរមានតម្លៃដូចគ្នា ។

ប្រតិភូពេញសិទ្ធិ នៃក្រុមប្រឹក្សារដ្ឋ
នៃ
សាធារណរដ្ឋប្រជាមានិតកម្ពុជា
ហ៊ុន សែន
រដ្ឋមន្ត្រីការបរទេស នៃ
សាធារណរដ្ឋប្រជាមានិតកម្ពុជា

ប្រតិភូពេញសិទ្ធិ នៃក្រុមប្រឹក្សារដ្ឋ
នៃ
សាធារណរដ្ឋសង្គមនិយមវៀតណាម
ឡៀន កីថាវ៉ា
រដ្ឋមន្ត្រីការបរទេស នៃ
សាធារណរដ្ឋសង្គមនិយមវៀតណាម

សន្និសីទកំណត់ព្រំដែនរដ្ឋ រវាង
សាធារណរដ្ឋប្រជាមានិតកម្ពុជា និងសាធារណរដ្ឋសង្គមនិយមវៀតណាម
ចុះថ្ងៃទី ២៧ ខែ ធ្នូ ឆ្នាំ ១៩៨៥

ក្រុមប្រឹក្សារដ្ឋ នៃ សាធារណរដ្ឋប្រជាមានិត កម្ពុជា និង ក្រុមប្រឹក្សារដ្ឋនៃសាធារណរដ្ឋសង្គមនិយមវៀតណាម ដោយមានគោលបំណងពង្រឹង និងពង្រីកទំនាក់ទំនងពិសេសរវាងកម្ពុជា និងវៀតណាម លើមូលដ្ឋាន នៃគោលការណ៍ស្មើភាពទាំងស្រុង គោរពឯករាជ្យអធិបតេយ្យភាព និងបូរណភាពដែនដី របស់ផងគ្នា បង្កើន ឥតឈប់ឈរចំណងយុទ្ធសាមគ្គីភាព និងការជួយឧបត្ថម្ភគ្នាទៅវិញទៅមកលើគ្រប់វិស័យ ដើម្បីកសាង ប្រទេសជាតិ ថ្កុំថ្កើង រុងរឿង និងជីវភាពសុភមង្គលរបស់ប្រជាជនប្រទេសទាំងពីរ ។

ដើម្បីកំណត់ជាផ្លូវការខ្សែព្រំដែនរដ្ឋរវាង សាធារណរដ្ឋប្រជាមានិតកម្ពុជា និង សាធារណរដ្ឋសង្គមនិយម វៀតណាម សំដៅកសាងខ្សែព្រំដែនសន្តិភាព មិត្តភាពយូរអង្វែង រវាងប្រទេស ទាំងពីរ។

បានសំរេចចុះហត្ថលេខាលើសន្និសីទនេះ នឹងចាត់បណ្តាតំណាងពេញសិទ្ធិរបស់ខ្លួន ៖

- ក្រុមប្រឹក្សារដ្ឋ នៃសាធារណរដ្ឋប្រជាមានិតកម្ពុជា ៖ រដ្ឋមន្ត្រីការបរទេស ហ៊ុន សែន
- ក្រុមប្រឹក្សារដ្ឋ នៃសាធារណរដ្ឋសង្គមនិយមវៀតណាម ៖ រដ្ឋមន្ត្រីការបរទេស វៀង កូថា

ចំ បណ្តាតំណាងពេញសិទ្ធិ របស់ភាគីទាំងពីរ ក្រោយពីផ្លាស់ប្តូរសារប្រគល់សិទ្ធិ ឃើញថាសមស្រប ហើយបាន ស្រុះស្រួលគ្នាប្រកាសដូចតទៅ ៖

ប្រការ ១

លើដីគោក ភាគីទាំងពីរផ្អែកលើប្រការ ១ នៃសន្និសីទ ស្តីពីគោលការណ៍ដោះស្រាយបញ្ហាព្រំដែនរវាងសាធារណរដ្ឋប្រជាមានិតកម្ពុជា និងសាធារណរដ្ឋសង្គមនិយមវៀតណាម ដែលបានចុះហត្ថលេខានាថ្ងៃទី ២០ ខែ កក្កដា ឆ្នាំ ១៩៨៣ និងអនុលោមតាមបណ្តាកំណត់ហេតុរវាងគណៈប្រតិភូ របស់រដ្ឋាភិបាល ប្រទេស ទាំងពីរ ក្នុងគណៈកម្មការចម្រុះ ដែលបានចុះហត្ថលេខានាថ្ងៃទី ១៣ ខែ កក្កដា ឆ្នាំ ១៩៨៤ និងថ្ងៃទី ៨ ខែ ធ្នូ ឆ្នាំ ១៩៨៤ ដោយព្រមព្រៀងកំណត់ខ្សែព្រំដែនរដ្ឋរវាង សាធារណរដ្ឋប្រជាមានិតកម្ពុជា និង សាធារណរដ្ឋសង្គមនិយម វៀតណាម តាមទិសរួមពីជើងទៅត្បូង ដូចតទៅ ៖

ចាប់ផ្តើមពីចំណុចជួបគ្នារបស់ខ្សែព្រំដែនរដ្ឋនៃប្រទេសទាំងពីរ វៀតណាម កម្ពុជា និងឡានខ្សែព្រំដែន ដើរតាមទិសត្បូងឆៀងនិរតី តាមជួរកំពូលភ្នំចុះទៅកាត់អូរនៅ និយាមកា ១៦២២.៦១០ - ៧៧៥.២៨០។ ឡើងទៅតាមជួរកំពូលភ្នំ ដល់កំពូលភ្នំ មាននិយាមកា ១៦២១.១២៥ - ៧៧៥.០២៥ តាមបន្ទាត់ត្រង់ ប្រមាណ ៣.៦៥០ម “បីពាន់ប្រាំមួយរយហាសិបម៉ែត្រ” ដល់កំពូលភ្នំមាននិយាមកា ១៦១៧.៧០០ - ៧៧៣.៨២០ កាច់ទៅទិស អា

គ្មេយ៍ តាមជួរកំពូលភ្នំដល់កំពូលភ្នំមាននិយាមកា ១៦១៦.៥១៥ - ៧៧៤.៦០០ កាច់ទៅ
ទិសនិរតី តាមជួរកំពូលភ្នំ តាមរយៈចំណុចខ្ពស់ ១០១៨ ដល់កំពូល ភ្នំមាននិយាមកា
១៦១៣.៦៣០ - ៧៧១.៥៥០ កាច់ទៅទិសត្បូងតាមជួរកំពូលភ្នំឆ្លងកាត់ ចំណុចខ្ពស់ ៧៨២
ដល់ចំណុចមាននិយាមកា ១៦០៩.៤០០ - ៧៧២.៨៣៥ កាច់ទៅទិសនិរតី តាមជួរកំពូលភ្នំ
ឆ្លងកាត់ចំណុចមាន និយាមកា ១៦០៥.១៥០ - ៧៧០.៦២៥ ឆ្លងកាត់បណ្តាចំណុចខ្ពស់
១០៥៤ “ភ្នំប៊ុន” ៩២៤ - ១០២២ កាច់ទៅទិសលិច ធៀងពាយព្យ តាមជួរកំពូលភ្នំ ឆ្លង
ចំណុចមាន និយាមកា ១៥៩៣.៧២៥ - ៧៦៥.៧១៥ ឆ្លងកាត់ចំណុច ខ្ពស់ ៨៣៧ ដល់
ចំណុចខ្ពស់ ៩៥៧ ។

កាច់ទិសត្បូងធៀងនិរតីតាមជួរកំពូលភ្នំ កាត់អូរគ្មានឈ្មោះនៅនិយាមកា ១៥៩៤.៧៦៥ -
៧៦២.៧៣៥ ឆ្លងកាត់កំពូលភ្នំមាននិយាមកា ១៥៩៤.៩៥០ - ៧៦២.០០០ កាត់អូរគ្មាន
ឈ្មោះនៅនិយាមកា ១៥៩៣.៦៥០ - ៧៦១.៣០០ ដល់កំពូលភ្នំមាននិយាមកា
១៥៩១.១២៥ - ៧៦១.៤៦០ ចុះទៅតាមជ្រលង ដល់ចំណុចមាន និយាមកា ១៥៩០.៨៧៥ -
៧៦២.៥៤០ ឡើងទៅដល់ចំណុចមាននិយាមកា ១៥៩០.១៦០ - ៧៦២.០២០ តាមជួរ
កំពូលភ្នំឆ្លងកាត់បណ្តាចំណុចខ្ពស់ ១៤៤១ - ១៤១២ - ៤៦៥ - ៧៣៤ - ៨៨៥ - ៩០៣ -
៧៥៤ - ៨៤៧ - ៦៩៧ - ៦១៤ - ៧១០ ដល់ចំណុចមាននិយាមកា ១៥៦០.២៨០ -
៧៥២.២៥០ ។

កាច់ទៅទិសអគ្នេយ៍តាមជួរកំពូលភ្នំ កាត់ជ្រលងនៅនិយាមកា ១៥៥៨.៨៥០ - ៧៥៤.៣៩០
ឡើង ទៅតាម ជួរកំពូលភ្នំកាត់ជ្រលង នៅនិយាមកា ១៥៥៨.៥៥៥ - ៧៥៤.៨៥០ តាមជួរ
កំពូលភ្នំឆ្លងកាត់បណ្តា ចំណុចខ្ពស់ ៣៣៨ - ៤២១ ដល់ចំណុចមាននិយាមកា
១៥៥៧.៥៥០ - ៧៥៧.៥៨០ កាច់ទិសត្បូងតាមជួរ កំពូលភ្នំ ដល់ចំណុចមាននិយាមកា
១៥៥៥.៩៩៥ - ៧៥៧.៤៤៥ កាច់ទិសលិចដល់ចំណុចមាននិយាមកា ១៥៥៥.៩០៥ -
៧៥៥.៩៣៥ កាច់ទិសត្បូងធៀងនិរតី តាមជួរកំពូលភ្នំ ដល់ចំណុចមាននិយាមកា
១៥៥០.៦១០ - ៧៥៤.៩៩៥ ឆ្លងចំណុចខ្ពស់ ៣២៤ ចុះទៅកាន់អូរគ្មានឈ្មោះ ជួបត្រើយស្តាំ
អូរនោះ នៅ និយាមកា ១៥៤៧.១៩០ - ៧៥៨.០៩៥ កាច់ទិសកើតតាមមាត់ត្រើយស្តាំរបស់
អូរគ្មានឈ្មោះ ទៅជួបត្រើយ ស្តាំ របស់ព្រែកសាថាយនៅនិយាមកា ១៥៤៨.៤១៥ -
៧៦៤.៣៤០ កាច់ទៅទិសខាងត្បូងតាមត្រើយស្តាំ របស់ព្រែកសាថាយ ដល់ជួបនឹងត្រើយ
ស្តាំរបស់ទន្លេសាន នៅនិយាមកា ១៥៤០.០១០ - ៧៦៦.០៩៥ តាម ទន្លេសាន “មាន
កំណាត់ខ្លះដើរតាមត្រើយធ្វេង ខ្លះតាមចរន្តដូចស្តែង ឡើងលើផែនទី ដែលភ្ជាប់ជាមួយ”
ដល់ចំណុចមាននិយមកា ១៥២៥.៩៥០ - ៧៦៥.៣៦៥ កាច់ទៅទិសអគ្នេយ៍តាមខ្សែ បន្ទាត់
ត្រង់ប្រមាណ ៣.១៥០ម “បីពាន់មួយរយហាសិបម៉ែត្រ” ដល់ចំណុចមាននិយាមកា
១៥២៤.១៥០ - ៧៦៧.៩៤០ តាមខ្សែ បន្ទាត់ត្រង់ប្រមាណ ១.២០០ម “មួយពាន់ពីររយ
ម៉ែត្រ” ដល់កំពូលភ្នំមាននិយាមកា ១៥២៤.០៤០ - ៧៦៩.១៥០ តាមខ្សែបន្ទាត់ត្រង់
ប្រមាណ ៣.៤០០ម “បីពាន់បួនរយម៉ែត្រ” កាត់ផ្តល់លេខ ១៩ ដល់ជួប អូរគ្មានឈ្មោះនៅ

និយាមកា ១៥២២.៣៥០ - ៧៧២.០៧០ តាមខ្សែបន្ទាត់ត្រង់ប្រមាណ ២.៩៥០ម “ពីរពាន់ ប្រាំបួនរយហាសិបម៉ែត្រ” ដល់ចំណុចមាននិយាមកា ១៥២០.៤៩០ - ៧៧៤.៣៤៥ តាមខ្សែ បន្ទាត់ត្រង់ ប្រមាណ ៦.១០០ម “ប្រាំមួយពាន់មួយរយម៉ែត្រ” ដល់ចំណុច ខ្ពស់ ២៧១ ទៅ តាមខ្សែបន្ទាត់ត្រង់ប្រមាណ ៣.៥៥០ម “ បីពាន់ប្រាំរយហាសិបម៉ែត្រ” ដល់ កំពូលភ្នំមាន និយាមកា ១៥១១.៨០០ - ៧៧៨.៤២៥ ។

កាច់ទៅទិសខាងត្បូងតាមខ្សែបន្ទាត់ត្រង់ប្រមាណ ៤.៦០០ម “ បួនពាន់ប្រាំមួយរយម៉ែត្រ” ដល់កំពូល ភ្នំមាននិយាមកា ១៥០៧.១៦០ - ៧៧៨.៧០០ កាច់ទៅទិសអគ្នេយ៍ តាមខ្សែ បន្ទាត់ត្រង់ប្រមាណ ១១.៥៥០ម “ ដប់មួយពាន់ប្រាំរយហាសិបម៉ែត្រ” ដល់ចំណុចខ្ពស់ ៤៦៨ កាច់ទៅទិសត្បូងតាមខ្សែបន្ទាត់ ត្រង់ប្រមាណ ១៨.៥៥០ម “ ដប់ប្រាំបីពាន់ប្រាំរយ ហាសិបម៉ែត្រ” ដល់ចំណុចមាននិយាមកា ១៤៧៨.១៨០ - ៧៨៥.៤០០ កាច់ទៅទិសត្បូង ធៀងនិរតីតាមខ្សែបន្ទាត់ត្រង់ប្រមាណ ៣៦.៩៥០ម “សាមសិបប្រាំមួយពាន់ ប្រាំបួនរយ ហាសិបម៉ែត្រ” ដល់កំពូលភ្នំមាននិយាមកា ១៤៤៣.៨៤០ - ៧៧១.២១៥ តាមខ្សែបន្ទាត់ ត្រង់ ប្រមាណ ២.២០០ម “ពីរពាន់ពីររយម៉ែត្រ” ដល់ចំណុចមាននិយាមកា ១៤៤១.៧៧៥ - ៧៧០.៤៥០ កាច់ ទៅទិសត្បូង ធៀងអគ្នេយ៍ តាមជួរកំពូលភ្នំកាត់អូរគ្មានឈ្មោះ ទៅជួបនឹង ច្រាំងខាងឆ្វេង របស់អូរនោះ នៅនិយាមកា ១៤៤០.៥៨០ - ៧៧១.០០០ ។

កាច់ទិសត្បូងតាមត្រើយឆ្វេងរបស់អូរគ្មានឈ្មោះ ទៅជួបនឹងទន្លេស្រែពក “ដាក់ក្រុង” និង ព្រែក ដាក់ដាំនៅ និយាមកា ១៤៤០.០៥៥ - ៧៧០.៦៥០ ទៅតាមត្រើយស្តាំរបស់ព្រែក ដាក់ដាំ ដល់ចំណុចមាន និយាមកា ១៣៦២.០៥០ - ៧៦៩.៥៤០ កាច់ទិសលិចធៀងនិរតី តាមជ្រលងទៅ ជួបត្រើយស្តាំរបស់ អូរគ្មាន ឈ្មោះនៅនិយាមកា ១៣៦១.៨២៥ - ៧៦៨.៧៣០ កាច់ទៅទិសត្បូងធៀងនិរតីតាមមាត់ត្រើយស្តាំរបស់ អូរគ្មានឈ្មោះ ដល់ ចំណុចមាននិយាមកា ១៣៦០.៣៦០ - ៧៦៨.២២៥ តាមជួរកំពូលភ្នំឆ្លងកាត់ជ្រលង ចុះទៅ តាមអូរដល់ជួបនឹងមាត់ត្រើយស្តាំរបស់ អូរព័រនៅនិយាមកា ១៣៥៩.៨០០ - ៧៦៦.៣៤៥ កាច់ទៅ ទិសត្បូងធៀងនិរតីតាមមាត់ត្រើយស្តាំ របស់អូរព័រដល់ចំណុចនៅ ចិញ្ចើមខាង ជើងថ្នល់លេខ ៣០៩ នៅនិយាមកា ១៣៥៤.៤៧៥ - ៧៦៥.២៧០ ។

កាច់ទៅទិសពាយព្យតាមចិញ្ចើមខាងជើងថ្នល់លេខ ៣០៩ ដល់ចំណុចមាន និយាមកា ១៣៥៥.៧៦៦ - ៧៦១.២៥០ ដើរតាមមាត់ចិញ្ចើមខាងកើតផ្លូវលំដល់ចំណុច មាននិយា មកា ១៣៦០.១៥០ - ៧៥៩.៦៦៥ កាច់ទិសលិចតាមអូរ កាត់ព្រែកដាក់ដាំ ដល់ជួបត្រើយ ឆ្វេង របស់ព្រែកដាក់ដាំ នៅនិយាមកា ១៣៦០.០៣០ - ៧៥៩.០៥០ តាមត្រើយឆ្វេង របស់ព្រែកដាក់ដាំ ឆ្លងកាត់ ចំណុចមាន និយាមកា ១៣៦២.៩៥០ - ៧៤៩.០៥០ រួចតាម ត្រើយឆ្វេង របស់ព្រែកដាក់ហូត ដល់ចំណុចមាន និយាមកា ១៣៣៧.៤៥៥ - ៧១៧.៤៧៥ តាមខ្សែបន្ទាត់ត្រង់ ប្រមាណ ៣.៤០០ម “បីពាន់បួនរយម៉ែត្រ” ដល់កំពូលភ្នំមាននិយាមកា ១៣៣៦.២០៥ - ៧១៤.៣០០ កាច់ទៅទិសត្បូងធៀងនិរតីតាមជួរកំពូលភ្នំដល់ កំពូលភ្នំ

មាននិយាមកា ១៣៣៥.៧៤០ - ៧១៤.១៤៥ ទៅតាមជ្រលងជួបត្រឹមស្តាំរបស់ស្ទឹង ដៃ
ម៉ាំង “ដាក់ហ្វែកម៉ាន” នៅនិយាមកា ១៣៣៣.៨៤០ - ៧០៨.៩៣០ ទៅតាមត្រឹម ស្តាំ
របស់ស្ទឹងដៃម៉ាំង “ដាក់ហ្វែកម៉ាន” ដល់ចំណុចមាននិយាមកា ១៣២៣.៩៥០ - ៦៧៧.
៥៨០ ។

កាច់ទៅទិសខាងលិចតាមខ្សែបន្ទាត់ត្រង់ប្រមាណ ១០.៧០០ម “ដប់ពាន់ប្រាំពីររយម៉ែត្រ”
ដល់ចំណុច មាននិយាមកា ១៣២៣.២៨០ - ៦៦៦.៩៥០ កាច់ទៅទិសជើងឆៀងឥសាន្ត
ដល់ចំណុចមាន និយាមកា ១៣២៣.៨០០ - ៦៦៧.១៦០ កាច់ទៅទិសខាងកើតដល់ចំណុច
មាននិយាមកា ១៣២៣.៨៩០ - ៦៦៧.៧៨៥ កាច់ទៅទិសពាយព្យ ដល់ចំណុចមាននិយា
មកា ១៣២៤.២៥០ - ៦៦៧.៤២០ កាច់ទៅទិសខាងលិចតាម ត្រឹមឆ្នេងរបស់ព្រែកជ្រីវ
“ព្រែកត្រីវ” ទៅជួបនឹងផ្លូវលំនៅនិយាមកា ១៣២៣.៧៦០ - ៦៥៤.១៧០ កាច់ ទៅទិសខាង
ត្បូងឆៀងអគ្គេយ៍ តាមខ្សែបន្ទាត់ត្រង់ប្រមាណ ១៣.២០០ម “ដប់បីពាន់ពីររយម៉ែត្រ” ដល់
ចំណុចជួបគ្នារបស់ផ្លូវលំ និងត្រឹមស្តាំរបស់ទន្លេចាម នៅនិយាមកា ១៣១១.៩៦០ -
៦៦០.២១០ តាម ត្រឹមស្តាំ របស់ទន្លេចាមដល់ចំណុចមាននិយាមកា ១២៩០.៣៧៥ -
៦៥៨.៦៣០ ។

កាច់ទៅទិសខាងលិចឆ្លងកាត់បណ្តាចំណុចមាននិយាមកា ១២៩០.២៧០ - ៦៥៦.៧០០ -
១២៩០.៩៩៥ - ៦៥៥.៨៧៥ - ១២៩០.៩២៥ - ៦៥៤.៦៩០ - ១២៩២.៦២០ - ៦៥២.៨៥០ -
១២៩២.៦៥០ - ៦៥២.០៥០ - ១២៩២.៩៣០ - ៦៥១.៤៥០ - ១២៩៣.០៧៥ - ៦៤៩.៨២៥ -
១២៩១.៣៥០ - ៦៤៦.០០០ - ១២៩១.៨៦៥ - ៦៤៥.៧៤០ - ១២៩០.៨១៥ - ៦៤៣.៩៥០
ដល់ចំណុចមាននិយាមកា ១២៩០.៦៥០ - ៦៤២.០០០ កាច់ទៅទិសខាងជើងកាត់ អូរស្តាំ
នៅនិយាមកា ១២៩១.២៨៥ - ៦៤១.៩៥៥ ។

កាច់ទៅទិសពាយព្យកាត់អូរងៀវនៅនិយាមកា ១២៩៣.៣៣០ - ៦៣៩.៨៣០ ដល់ចំណុច
នៅខាងលិច ផ្លូវលំ មាននិយាមកា ១២៩៣.៩៥០ - ៦៣៨.៨៧៥ តាមចិញ្ចើមខាងលិចផ្លូវលំ
ទៅភូមិឈូងដល់ ចំណុចមាន និយាមកា ១២៩៥.៧៧៥ - ៦៣៨.៣៤០ កាច់ទៅទិសលិច
ឆៀងពាយព្យឆ្លងកាត់ចំណុច មាននិយាមកា ១២៩៦.២៦០ - ៦៣៥.៤៤៥ កាត់ព្រែកអាទុង
នៅនិយាមកា ១២៩៦.៨២៥ - ៦៣៤.០៤០ ឆ្លងកាត់ចំណុច មាននិយាមកា ១២៩៦.៤៥០ -
៦៣២.៩៩៥ ដល់ចំណុចមាននិយាមកា ១២៩៦.៧២៥ - ៦៣២.៣២៥ តាម ចិញ្ចើមខាង
ត្បូងផ្លូវលំ ដល់ចំណុចមាននិយាមកា ១២៩៧.៧៧០ - ៦៣០.៨៥០ កាច់ទៅទិសជើងឆៀង
ពាយព្យកាត់អូរគ្មានឈ្មោះនៅនិយាមកា ១២៩៩.៣១៥ - ៦២៩.៩២០ កាច់ទៅទិសនិរតី
ដល់ចំណុចមាន និយាមកា ១២៩៨.៥០០ - ៦២៨.៧១០ កាច់ទិសពាយព្យ កាត់អូរគ្មាន
ឈ្មោះ នៅនិយាមកា ១២៩៨.៨៦០ - ៦២៨.១៥០ កាច់ទិសនិរតីកាត់ផ្លូវលំចំណុច ភូមិច្រក
ក្រាញ់នៅនិយាមកា ១២៩៨.២៣០ - ៦២៧.២៥០ ដល់ ចំណុចមាន និយាមកា
១២៩៧.៣៨០ - ៦២៦.២៦៥ កាច់ទៅទិសពាយព្យ ឆ្លងកាត់បណ្តាចំណុច មាន និយាមកា

១២៩៨.១១៥ - ៦២១.៦៤៥ - ១២៩៩.៥៧០ - ៦២០.៣៥៥ - ១២៩៩.៦៥៥ - ៦១៩.៥៨០ - ១៣០០.៤៣៥ - ៦១៩.៤៤០ កាត់ព្រែកក្តុលនៅនិយាមកា ១៣០១.៣៧៥ - ៦១៧.២១៥ ដល់ចំណុចមាន និយាមកា ១៣០១.៧៥០ - ៦១៧.០១០ កាត់ទៅទិសខាងលិច ឆ្លងកាត់ បណ្តាចំណុចមាន និយាមកា ១៣០១.៧០៥ - ៦១៤.៤៦០ - ១៣០២.០៥០ - ៦១៣.៨៥០ កាត់ព្រែកជ័រនៅនិយាមកា ១៣០១.៦១០ - ៦១២.០១៥ កាត់ទៅទិសនិរតី ឆ្លងតាមបណ្តា ចំណុចមាននិយាមកា ១២៩៨.៧៣០ - ៦១០.៤៩០ - ១២៩៦.០០០ - ៦១១.០៥០ - ១២៩៣.៤១៥ - ៦០៩.២៨០ - ១២៩៣.៦៤៥ - ៦០៨.៩៤០ - ១២៩១.៣៩៥ - ៦០៦.៩២៥ កាត់ថ្នល់លេខ ៧៨ “លេខ ២២” នៅនិយាមកា ១២៨៩.៧៥៥ - ៦០៧.៣៤០ រហូតដល់ ចំណុចមាននិយាមកា ១២៨៦.៥៥០ - ៦០៤.៣៩០។ កាត់ទៅទិសពាយព្យ ដល់ខាងត្បូងផ្លូវ លំនៅចំណុច មាននិយាមកា ១២៨៦.៨២៥ - ៦០៣.៣៨០ តាមចិញ្ចើម របស់ផ្លូវលំដល់ ចំណុច មាននិយាមកា ១២៩០.៧១៥ - ៥៩៧.២១០ កាត់ទិសនិរតី ឆ្លងកាត់បណ្តាចំណុច មាននិយាមកា ១២៩០.០៥០ - ៥៩៥.២២៥ - ១២៨៩.០០០ - ៥៩៣.២៦០ កាត់ថ្នល់លេខ ២៤ នៅនិយាមកា ១២៨៧.៦៩០ - ៥៩២. ៣៤៥ ដល់ចំណុចមាននិយាមកា ១២៨៧.៤៦៥ - ៥៩១.៦៥០ កាត់ទិសត្បូងឆៀងនិរតី កាត់ថ្នល់លេខ ២៤ នៅនិយាមកា ១២៨៦.៥៤០ - ៥៩១.៦៨០ កាត់អូរគ្មានឈ្មោះដល់ត្រើយឆ្វេង របស់អូរនោះនៅនិយាមកា ១២៨៤.៩០០ - ៥៩១.២១៥។

តាមមាត់ត្រើយឆ្វេងរបស់អូរគ្មានឈ្មោះដល់ជួបត្រើយឆ្វេងរបស់ទន្លេមានជ័យ “បឹងហ្លួ” នៅ និយាមកា ១២៨៤.២០០ - ៥៨៨.៧៤៥ តាមត្រើយឆ្វេងរបស់ទន្លេមានជ័យ ទន្លេ រទី “ព្រែក បឹងហ្លួ” “ស្ទឹងកំពង់ក្តី” “ព្រែកកាយបាក់” ដល់ចំណុចមាននិយាមកា ១២៦១.៦៥០ - ៥៩៧.១៥០ កាត់ព្រែកកាយបាក់ដល់ជួបត្រើយ ស្តាំ របស់ព្រែកកំពង់ស្ពាន“ព្រែកកាយក៏ យ” តាមត្រើយស្តាំរបស់ព្រែកកំពង់ស្ពាន “កាយ ក៏យ” ដល់ជួប ថ្នល់លេខ ២៤ នៅនិយា មកា ១២៦០.៤៧៥ - ៥៩៥.៤៦៥ កាត់ទិសត្បូងឆ្លងតាមបណ្តាចំណុច មាននិយាមកា ១២៥៩.០០០ - ៥៩៦.៣៦០ - ១២៥៧.០៥០ - ៥៩៥.៤២៥ - ១២៥៦.៤៦៥ - ៥៩៦.៧៦០ - ១២៥៣.២៨០ - ៥៩៦.០៥០ - ១២៥០.៨០០ - ៥៩៥.០៥០ កាត់ព្រែកអន្លង់ក៏ “ព្រែកណាងឱ ញ” នៅនិយាមកា ១២៤៧.៩៨០ - ៥៩៤.៦៥០ ដល់ចំណុចមាននិយាមកា ១២៤៦.៨៥៥ - ៥៩៥.១៦៥ កាត់ទិស កើតអមខាងត្បូង មាត់ផ្លូវលំដល់ចំណុចមាននិយាមកា ១២៤៧.២០០ - ៥៩៩.៦០០ កាត់ទិសត្បូងតាម ចិញ្ចើមខាងលិច ផ្លូវលំដល់កាត់ថ្នល់លេខ ២៤២ “លេខ ១៣” នៅនិយាមកា ១២៤៣.២៥០ - ៥៩៩.៦៥០ តាមចិញ្ចើមខាងកើតផ្លូវ លំ ដល់ចំណុចមាន និយាមកា ១២៤២.៣៦ - ៥៩៩.៩២០ កាត់ទិសអគ្នេយ៍ ឆ្លងតាមបណ្តា ចំណុចមាន និយាមកា ១២៣៩.៨៨០ - ៦០១.៦៣០ - ១២៣៨.៦០០ - ៦០៣.១៥០ - ១២៣៧.៤៩០ - ៦០៥.៩១៥ - ១២៣៧.៧៧០ - ៦០៧.០០០ - ១២៣៦.៩៥០ - ៦១១.១៥០ - ១២៣១.៤២៥ - ៦១២.១៦៥ - ១២២៩.៣៧០ - ៦១៥.៧០០ - ១២២៦.៧០០ - ៦១៨.០១០ កាត់ទិស ឥសាន្ត កាត់អូរគ្មាន ឈ្មោះនៅនិយាមកា ១២២៧.១៣០ - ៦១៩.០៨០ កាត់ទិស អគ្នេយ៍ឆ្លងតាមចំណុចមាន និយាមកា ១២២៥.៦៧៥ - ៦២០.៤១០ កាត់អូរគ្មានឈ្មោះ នៅ

និយាមកា ១២២៣.៧៧៥ - ១២១.១៩៥ កាត់ទិសឥសាន្តឆ្លងតាមបណ្តាចំណុច មាននិយាមកា ១២២៥.៧៧០ - ១២៣.១៨០ - ១២២៦.៦២០ - ១២៥.៩០០ ដល់ចំណុចមាននិយាមកា ១២២៧.២០៥ - ១២៦.៤៩០ ។

កាត់ទិសត្បូងឆៀងអគ្នេយ៍តាមខ្សែបន្ទាត់ត្រង់ប្រមាណ ៣.៥០០ម “បីពាន់ប្រាំរយម៉ែត្រ” កាត់ផ្តល់ លេខ ១ នៅនិយាមកា ១២២៤.៣៥០ - ១២៨.៥១០ តាមខ្សែបន្ទាត់ត្រង់ប្រមាណ ៣.៣០០ម “បីពាន់បី រយម៉ែត្រ” ដល់ចំណុចមាននិយាមកា ១២២១.៥១៥ - ១៣០.១៦៥ តាមបន្ទាត់ត្រង់ប្រមាណ ៤.៣០០ម “បួនពាន់បីរយម៉ែត្រ” កាត់ផ្តល់នៅនិយាមកា ១២១៧.២៥០ - ១៣០.៦៧៥ ដើរតាមខ្សែបន្ទាត់ត្រង់ ប្រមាណ ២.២៥០ម “ពីរពាន់ពីររយ ហាសិបម៉ែត្រ” កាត់ផ្តល់ ៦អា នៅនិយាមកា ១២១៥.០៥០ - ១៣១.១៧៥ ដល់ចំណុចមាន និយាមកា ១២១៣.១៩០ - ១៣២.១២៥ កាត់ទៅទិសខាងលិចឆ្លងតាមចំណុច មាននិយាមកា ១២១៣.០៧០ - ១២៩.៤៥០ “ផ្លូវលំបែកជាបី” កាត់ស្ទឹងមេសរថ្ងក “ព្រែកសុកណុក” នៅ និយាមកា ១២១៣.៧១០ - ១២៧.៤៨០ តាមត្រើយខាងត្បូងរបស់ស្ទឹងមេសរថ្ងក “ព្រែក សុកណុក” ដល់ចំណុច មាននិយាមកា ១២១៤.០៦៥ - ១២៦.៦០០ កាត់ទៅទិសនិរតី ដល់ ចំណុចមាននិយាមកា ១២១៣.៣៥០ - ១២៥.៤៤៥ កាត់ទៅទិសខាងត្បូងកាត់ស្ទឹង តាដេវ នៅនិយាមកា ១២១១.២២៥ - ១២៥.៦៤៥ ដល់ចំណុចមាននិយាមកា ១២០៩.៥០០ - ១២៦.២៩០ កាត់ទៅទិសត្បូងឆៀងនិរតី តាមខ្សែ បន្ទាត់ត្រង់ ប្រមាណ ៣.៣០០ម “បីពាន់ បីរយម៉ែត្រ” ដល់ចំណុចមាន និយាមកា ១២០៦.៥៨០ - ១២៤.៧២៥ កាត់ទៅទិសត្បូង ឆៀងអគ្នេយ៍ តាមខ្សែបន្ទាត់ត្រង់ប្រមាណ ៤.១០០ម “បួនពាន់មួយរយ ម៉ែត្រ” ដល់ផ្លូវលំ បំបែកជាបី ភូមិបាធុ នៅនិយាមកា ១២០៣.៤៧០ - ១២៧.៤០០ តាមខ្សែបន្ទាត់ត្រង់ ប្រមាណ ៦.១៥០ម “ប្រាំមួយពាន់មួយរយហាសិបម៉ែត្រ” ដល់ចំណុចមាន និយាមកា ១១៩៧.៩៩៥ - ១៣០.២៤៥ តាមខ្សែបន្ទាត់ត្រង់ប្រមាណ ៥.២៥០ម “ប្រាំពាន់ពីររយ ហាសិបម៉ែត្រ” ដល់ចំណុចមាន និយាមកា ១១៩២.៧៧៥ - ១៣០.៤៩០។

កាត់ទៅ ទិសពាយ័ព្យតាមខ្សែបន្ទាត់ត្រង់ប្រមាណ ៣.៦០០ម “បីពាន់ប្រាំមួយរយម៉ែត្រ” ដល់ចំណុច មាននិយាមកា ១១៩៥.០៨០ - ១២៧.៧៣៥ កាត់ទៅទិសខាងលិច តាមខ្សែ បន្ទាត់ត្រង់ប្រមាណ ៧.៥០០ម “ប្រាំពីរពាន់ប្រាំរយម៉ែត្រ” ដល់ចំណុចមាន និយាមកា ១១៩៤.៦៥០ - ១២០.២២៥ តាមខ្សែបន្ទាត់ត្រង់ ប្រមាណ២.៨៥០ម “ពីរពាន់ប្រាំបីរយ ហាសិបម៉ែត្រ” ទៅកាត់ផ្តល់នៅនិយាមកា ១១៩៥.១៣០ - ១១៧.៤៤០ កាត់ទិសពាយ័ព្យ តាមខ្សែបន្ទាត់ត្រង់ប្រមាណ ៨.០៥០ម “ប្រាំបីពាន់សូន្យរយហាសិបម៉ែត្រ” ដល់ចំណុចមាន និយាមកា ១១៩៩.៧៨៥ - ១១០.៨៩៥ តាមខ្សែបន្ទាត់ត្រង់ប្រមាណ ៦.១០០ម “ប្រាំមួយ ពាន់ មួយរយ ម៉ែត្រ” ទៅកាត់ផ្តល់នៅនិយាមកា ១២០៤.១៤០ - ១០៦.៦១៥ តាមខ្សែ បន្ទាត់ត្រង់ប្រមាណ ៣.៥៥០ម “បីពាន់ប្រាំរយហាសិបម៉ែត្រ” ដល់ចំណុចមាន និយាមកា ១២០៦.៥០០ - ១០៣.៩៥០ តាមខ្សែ បន្ទាត់ត្រង់ ប្រមាណ ៤៥០ម “បួនរយហាសិបម៉ែត្រ”

កាត់អ្នកកំពង់ពោ “អ្នកកាពោ” ទៅជួបត្រើយខាងលិច របស់ព្រែក នោះ នៅនិយាមកា ១២០៦.៧១០ - ៦០៣.៥៦៥ ។

កាច់ទៅទិសត្បូងធៀងនិរតី តាមត្រើយខាងលិច របស់អ្នកកំពង់ពោដល់ចំណុចមាន និយាមកា ១១៩៨.០១០ - ៦០២.៥៧៥ កាច់ទៅទិសលិចធៀងពាយព្យ តាមខ្សែបន្ទាត់ត្រង់ប្រមាណ ៤.០០០ម “បួនពាន់ម៉ែត្រ” កាត់ផ្លូវលំនៅនិយាមកា ១១៩៨.៦២០ - ៥៩៨.៦៦០ តាមខ្សែបន្ទាត់ត្រង់ ប្រមាណ ៥.៨០០ម “ប្រាំពាន់ប្រាំបីរយម៉ែត្រ” កាត់ព្រែកកំពង់រទេះ ទៅជួបត្រើយខាងលិច របស់ព្រែកនេះ នៅនិយាមកា ១២០០.៧៤០ - ៥៩៣.២៥០ កាច់ទៅទិសខាងជើងតាមត្រើយខាងលិច របស់ព្រែកកំពង់រទេះ ដល់ចំណុច មាន និយាមកា ១២០១.២៤៥ - ៥៩៣.៣០៥ កាច់ទៅទិសជើងធៀងឥសាន្ត តាមខ្សែបន្ទាត់ ត្រង់ប្រមាណ ៣.៨៥០ម “បីពាន់ប្រាំបីរយហាសិបម៉ែត្រ” ដល់ចំណុចមាននិយាមកា ១២០៤.៧១០ - ៥៩៤.៨៧៥ កាច់ទៅទិសពាយព្យ តាមខ្សែបន្ទាត់ត្រង់ប្រមាណ ៤.៦០០ម “បួនពាន់ប្រាំមួយរយម៉ែត្រ” កាត់ផ្តល់លេខ ២៥៨ “១០១០” នៅនិយាមកា ១២០៨.៥០០ - ៥៩២.២២៥ តាមខ្សែបន្ទាត់ត្រង់ប្រមាណ ៥.៥០០ម “ប្រាំពាន់ប្រាំរយម៉ែត្រ” ដល់ចំណុចមាននិយាមកា ១២១២.៧៦៥ - ៥៨៨.៧៦៥ តាមខ្សែបន្ទាត់ ត្រង់ប្រមាណ ៧.៤០០ម “ប្រាំពីរពាន់បួនរយម៉ែត្រ” កាត់ព្រែកគ្មានឈ្មោះ ដែលហូរចូលព្រែកឡុងខុត នៅនិយាមកា ១២១៩.៤១៥ - ៥៨៥.៥១៥ ។

កាច់ទៅទិសលិច ធៀងនិរតីតាមត្រើយជើងរបស់ព្រែកឡុងខុត ព្រែកកំពង់ស្នាយ “ព្រែកកាយក” ព្រែកកាយបូត ព្រែកកំពង់ស្នាយ “ព្រែកកាយក” ដល់ចំណុចមាន និយាមកា ១២១០.១០០ - ៥៥៥.៦៥០ កាច់ទៅទិសពាយព្យឆ្លងព្រែកត្របែកទៅជួប ត្រើយខាងលិច របស់ព្រែកនោះ នៅនិយាមកា ១២១០.៦០៥ - ៥៥៤.៨៩៥ កាច់ទៅទិសនិរតីតាមត្រើយខាងលិចរបស់ព្រែកត្របែក “តាមលី” ទៅជួបនឹងត្រើយ ខាងជើង របស់ព្រែកក្រោម “ព្រែកសូហា” នៅនិយាមកា ១២១០.០៧៥ - ៥៥៤.៦២០ ដើរតាមត្រើយ ខាងជើង របស់ព្រែកក្រោម “ព្រែកសូហា” ទៅជួបនឹងត្រើយខាងជើងរបស់ព្រែកកាយស៊ូ នៅនិយាមកា ១២០២.១៧០ - ៥៣៩.០០០ ដើរតាមត្រើយខាងជើងរបស់ព្រែកកាយស៊ូ ដល់ចំណុចមាន និយាមកា ១២០១.៥៦០ - ៥៣៨.៦៨០ ដើរតាមត្រើយខាងជើង របស់ព្រែកគ្មានឈ្មោះ ទៅជួបនឹងព្រែកកោះសំពៅ ដល់ចំណុចមាន និយាមកា ១២០០.២១០ - ៥៣៧.៣១៥ កាច់ទៅទិសពាយព្យ ដើរតាមកណ្តាល ព្រែកកោះសំពៅ “សីធៀង” ដល់ចំណុចមាននិយាមកា ១២០៤.២០៥ - ៥២៩.៣៨០ ។

កាច់ទៅទិសលិចធៀងនិរតីតាមខ្សែបន្ទាត់ត្រង់ប្រមាណ ២.៨៥០ម “ពីរពាន់ប្រាំបីរយហាសិបម៉ែត្រ” ដល់ចំណុចមាននិយាមកា ១២០៣.៧៩៥ - ៥២៦.៥៦០ កាច់ទៅទិសលិចធៀងពាយព្យតាមខ្សែ បន្ទាត់ត្រង់ ប្រមាណ ២.៧០០ម “ពីរពាន់ប្រាំពីររយម៉ែត្រ” ដល់ចំណុចមាននិយាមកា ១២០៤.៦៩៥ - ៥២៤.០០០ ដើរតាមខ្សែបន្ទាត់ត្រង់ ប្រមាណ

២.២៥០ម “ពីរពាន់ពីររយហាសិបម៉ែត្រ” ដល់ចំណុចមាននិយាមកា ១២០៥.៩០០ - ៥២២.១១៥ កាច់ទៅទិសខាងលិចតាមខ្សែបន្ទាត់ត្រង់ប្រមាណ ១.៩០០ម “មួយពាន់ប្រាំបួន រយម៉ែត្រ” ឆ្លងកាត់ទន្លេមេកុង “គីវឡុង” ដល់ចំណុចមាននិយាមកា ១២០៥.៩៥០ - ៥២០.២១៥ កាច់ទៅ ទិសពាយព្យ តាមខ្សែបន្ទាត់ ត្រង់ប្រមាណ ៣.០០០ម “បីពាន់ម៉ែត្រ” ដល់ចំណុចមាននិយាមកា ១២០៧.២១៥ - ៥១៧.៤៧៥ កាច់ទៅទិសខាងលិចតាមខ្សែបន្ទាត់ ត្រង់ប្រមាណ ២.៧០០ម “ពីរពាន់ប្រាំពីរ រយម៉ែត្រ” ដល់ចំណុចមាននិយាមកា ១២០៧.០៥០ - ៥១៤.៧៩០ តាមខ្សែបន្ទាត់ត្រង់ប្រមាណ ២.៥០០ម “ពីរពាន់ ប្រាំរយ ម៉ែត្រ” ដល់ចំណុចមាននិយាមកា ១២០៦.៦៥០ - ៥១២.៣១០ ដើរទៅស្រប និងឃ្លាតពី ត្រើយត្បូង ព្រែកបាក់ណាមប្រមាណ ១៥០ម “មួយរយហាសិបម៉ែត្រ” ទៅជួបច្រាំងខាង កើត នៃកោះបាក់ណាម នៅចំណុចមាននិយាមកា ១២០៧.៣២៥ - ៥១១.៣០០ ហើយដើរ តាមមាត់ ច្រាំងខាងកើត របស់កោះ បាក់ណាម នោះ ដោយដើរកណ្តាល និងផ្ទុយនឹងចរន្ត ទឹកទន្លេបាសាក់ “ហូរយ៉ាង” ដល់ចំណុចមាន និយាមកា ១២០៩.១៨០ - ៥១២.៩៧០ កាច់ ទៅទិសជើងឆៀងពាយព្យតាមព្រែកគ្មានឈ្មោះ ទៅជួប កណ្តាល ទន្លេបាសាក់ “ហូរយ៉ាង” នៅចំណុច មាននិយាមកា ១២១១.៣០៥-៥១២.០០០ ដើរកណ្តាល និងផ្ទុយនឹងចរន្តទន្លេ នោះ ដល់ចំណុចមាននិយាមកា ១២១០.៩៥០ - ៥០៩.៤៤០ ។

កាច់ទៅទិសនិរតីដើរស្របនឹងឃ្លាត ពីត្រើយខាងលិចព្រែកប៉ុញយី ប្រមាណ ៥០ម ទៅ ១០០ម “ហាសិបទៅ មួយរយម៉ែត្រ” ដូចស្តែងឡើងលើផែនទី ភ្ជាប់រយៈចំងាយប្រមាណ ២.២០០ម “ពីរពាន់ពីររយ ម៉ែត្រ” ដល់ចំណុចកែងបន្តពីនោះទៅស្របនឹងឃ្លាតពីត្រើយ ប្រមាណ ១៥០ម “មួយរយហាសិបម៉ែត្រ” កាត់ព្រែក មាត់ជ្រូក “ចូរដុក” នៅនិយាមកា ១២០៤.២២៥ - ៤០៤.៥០០ តាមខ្សែបន្ទាត់ត្រង់ប្រមាណ ១.១០០ម “មួយពាន់មួយរយ ម៉ែត្រ” ដល់ចំណុចមាននិយាមកា ១២០៣.៦៩០ - ៥០៣.៥៥០ កាច់ទៅ ទិសត្បូង ឆៀងអ គ្នើតាមខ្សែបន្ទាត់ត្រង់ប្រមាណ ២.៥០០ម “ពីរពាន់ប្រាំរយម៉ែត្រ” ដល់ចំណុចមាន និយាមកា ១២០១.២៥០ - ៥០៤.១៧០ ដើរតាមខ្សែបន្ទាត់ត្រង់ប្រមាណ ៦.០៥០ម “ប្រាំមួយ ពាន់សូន្យរយ ហាសិប ម៉ែត្រ” កាត់ព្រែកគ្មានឈ្មោះនៅនិយាមកា ១១៩៥.៨១០ - ៥០៦.៨២៥ តាមខ្សែបន្ទាត់ត្រង់ប្រមាណ ១.៥០០ម “មួយពាន់ប្រាំរយម៉ែត្រ” ដល់ចំណុច មាននិយាមកា ១១៩៤.២៩៥ - ៥០៦.៧៥៥ ដើរតាមខ្សែ បន្ទាត់ត្រង់ប្រមាណ ១.១០០ម “មួយពាន់មួយរយម៉ែត្រ” កាត់ស្ទឹងតាកែវ “ត្រាកែវ” ដល់ចំណុចមាន និយាមកា ១១៩៣.២៥០ - ៥០៧.២៤០ ដើរតាមខ្សែបន្ទាត់ត្រង់ប្រមាណ ១.៧៥០ម “មួយពាន់ប្រាំពីរ រយ ហាសិបម៉ែត្រ” ដល់ចំណុចមាននិយាមកា ១១៩១.៥០០ - ៥០៧.៦០០ ដើរតាមខ្សែ បន្ទាត់ត្រង់ប្រមាណ ១.១៥០ម “មួយពាន់មួយរយហាសិបម៉ែត្រ” ដល់ចំណុចមាននិយាមកា ១១៩១.០៤០ - ៥០៨.៦៥០ តាមខ្សែបន្ទាត់ត្រង់ប្រមាណ ៣.០០០ម “បីពាន់ម៉ែត្រ” ដល់ ចំណុចមាននិយាមកា ១១៨៨.៦២០ - ៥១០.៤៦០ ដើរតាមខ្សែបន្ទាត់ត្រង់ប្រមាណ ៣.៨០០ម “បីពាន់ប្រាំបីរយម៉ែត្រ” ដល់ចំណុចមាននិយាមកា ១១៨៤.៨៩០ - ៥១១.០៨០ ។

កាច់ទៅទិសនិរតី តាមខ្សែបន្ទាត់ត្រង់ប្រមាណ ១៣.២៥០ម “ដប់បីពាន់ពីររយហាសិប ម៉ែត្រ” កាត់ ព្រែកគ្មានឈ្មោះនៅ និយាមកា ១១៧៨.២៥០ - ៤៩៩.៦១៥ តាមខ្សែបន្ទាត់ ត្រង់ប្រមាណ ៤.៦៥០ម “បួនពាន់ប្រាំមួយរយហាសិបម៉ែត្រ” ដល់ចំណុច មាននិយាមកា ១១៧៥.៧០០ - ៤៩៥.៦៨០ កាច់ទៅ ទិសត្បូងធៀងនិរតីតាមខ្សែបន្ទាត់ត្រង់ ប្រមាណ ៣.៦៥០ម “បីពាន់ប្រាំមួយរយហាសិបម៉ែត្រ” កាត់ព្រែក កិយឃ្យឺង នៅនិយាមកា ១១៧២.៩៦០ - ៤៩៣.៣១០ តាមខ្សែបន្ទាត់ត្រង់ប្រមាណ ៨.២៥០ម “ប្រាំបីពាន់ ពីររយ ហាសិបម៉ែត្រ” ដល់ចំណុចមាននិយាមកា ១១៦៥.៧៤០ - ៤៨៩.២១០ តាមខ្សែបន្ទាត់ត្រង់ ប្រមាណ ៤.៣០០ម “បួនពាន់បីរយម៉ែត្រ” ដល់ចំណុចមាននិយាមកា ១១៦២.៨២៥ - ៤៨៦.០៥០ កាច់ទៅទិស ខាងលិចតាមខ្សែបន្ទាត់ត្រង់ប្រមាណ ១២.៤៥០ម “ដប់ពីរពាន់ បួនរយហាសិបម៉ែត្រ” កាត់ព្រែកកាន់ នៅនិយាមកា ១១៦២.៤៥០ - ៤៧៣.៥១៥ កាច់ទៅ ទិសលិចធៀងពាយព្យ តាមខ្សែបន្ទាត់ត្រង់ប្រមាណ ៦.៨៥០ម “ប្រាំមួយពាន់ប្រាំបីរយ ហាសិបម៉ែត្រ” ដល់ចំណុចមាននិយាមកា ១១៦៤.៦០០ - ៤៦៧.០០០ តាមខ្សែបន្ទាត់ត្រង់ ប្រមាណ ៥.៣០០ម “ប្រាំពាន់បីរយម៉ែត្រ” ដល់ចំណុចមាននិយាមកា ១១៦៤.៨៥៥ - ៤៦១.៧១០ កាច់ទៅទិសខាងត្បូងតាមខ្សែបន្ទាត់ត្រង់ប្រមាណ ១.០៥០ម “មួយពាន់សូន្យ រយហាសិប ម៉ែត្រ” កាត់ផ្លូវលំនៅនិយាមកា ១១៦៣.៨០០ - ៤៦១.៦៦០ កាច់ទៅទិសខាង លិចទៅស្រប ឃ្លាតពីមាត់ ត្រើយ ខាងជើង ព្រែកវិញទេ ប្រមាណ ១៥០ម “មួយរយ ហាសិបម៉ែត្រ” កាត់ស្ទឹងទន់ហាន់ “ព្រែកយ៉ាងថាញ” ដល់ចំណុចមាននិយាមកា ១១៦៤.២០០ - ៤៥៦.៤៥០ ។

កាច់ទៅទិសនិរតីកាត់ផ្លូវលំលេខ ១៦១ នៅនិយាមកា ១១៦៤.០៥០ - ៤៥៦.២៨០ ដើរតាម ចិញ្ចើម ខាងលិចផ្លូវលំដល់ចំណុចមាននិយាមកា ១១៥០.០០០ - ៤៤៥.៥៣០ កាច់ទៅទិស ពាយព្យតាមខ្សែបន្ទាត់ ត្រង់ប្រមាណ ១.៦០០ម “មួយពាន់ប្រាំមួយរយម៉ែត្រ” កាត់ព្រែក គ្មានឈ្មោះនៅនិយាមកា ១១៥១.២៨០ - ៤៤៤.៥៨០ កាច់ទៅទិសខាងជើងតាមខ្សែបន្ទាត់ ត្រង់ប្រមាណ ៣០០ម “បីរយម៉ែត្រ” ដល់ចំណុចមាន និយាមកា ១១៥១.៥៨០ - ៤៤៤.៥៧៥ កាច់ទិសពាយព្យតាមខ្សែបន្ទាត់ត្រង់ប្រមាណ ១.៧៥០ម “មួយពាន់ ប្រាំពីររយ ហាសិបម៉ែត្រ” ដល់ចំណុចមាននិយាមកា ១១៥២.៨០០ - ៤៤៣.៣២០ កាច់ទៅទិសលិច ធៀង និរតីតាមខ្សែបន្ទាត់ត្រង់ប្រមាណ ១.៦០០ម “មួយពាន់ប្រាំមួយរយម៉ែត្រ” ដល់ចំណុច មាននិយាមកា ១១៥២.៥៤០ - ៤៤១.៧៤០ តាមខ្សែបន្ទាត់ត្រង់ប្រមាណ ១.១៥០ម “មួយ ពាន់មួយរយហាសិបម៉ែត្រ” ទៅ កាត់ផ្លូវលំលេខ ១៧ “លេខ ៨ អា” នៅកណ្តាលស្ពាន សា សៀមាននិយាមកា ១១៥២.២៥០ - ៤៤០.៦៤០ ពីនេះទាញត្រង់ដល់ចំណុចចុងបំផុត របស់ ខ្សែពុំរំដែនរដ្ឋលើដីគោករវាងកម្ពុជា និងវៀតណាម។

ខ្សែព្រំដែនរដ្ឋលើដីគោករវាង សាធារណរដ្ឋប្រជាមានិតកម្ពុជា និង សាធារណរដ្ឋសង្គមនិយមវៀតណាម កំណត់ដូចពោលខាងលើនេះ បានគូរឡើងលើផែនទីខ្នាត ១/១០០.០០០ របស់មន្ទីរភូមិសាស្ត្រ ឥណ្ឌូចិន (Service géographique de l'Indochine) ប្រើជាទូទៅមុនឆ្នាំ ១៩៥៤ ឬកាលបរិច្ឆេទ កៀកបំផុតនឹងឆ្នាំ ១៩៥៤ “ផែនទី ២៦ ផ្ទាំងអម ដែលបានភាគីទាំងពីរបញ្ជាក់ទទួលស្គាល់” ដោយមានសញ្ញាជើងក្អែក ពណ៌ខ្មៅ (+) ចំពោះកំណត់ខ្សែព្រំដែនណាដែលភាគីទាំងពីរទទួលស្គាល់ថាសមស្រប និងបានគូរជាសញ្ញា ជើងក្អែក ពណ៌ក្រហម (+) នៅកំណត់ណាដែលមានកែប្រែ និងបានគូរលើផែនទីខ្នាត ១/៥០.០០០ “ ៤០ ផ្ទាំងផែនទីអម ដែលបានភាគីទាំងពីរទទួលស្គាល់” ដោយសញ្ញា (. . .) ពណ៌ខ្មៅ ។

ផែនទីទាំងពីរប្រភេទខាងលើនេះ គឺជាកសាវអមទី១ និងឯកសារអមទី២ ជាចំណែកមួយមិនអាច កាត់ផ្តាច់ បានពីសន្ធិសញ្ញានេះ ហើយប្រភេទផែនទីទាំងពីរសុទ្ធតែមាន តម្លៃដូចគ្នា ។

បណ្តានិយាមកាក្នុងប្រការនេះ ដែលវាស់ចេញពីផែនទី ១/៥០.០០០ UTM ត្រូវបានគណនាឯកតាជាម៉ែត្រ។

ប្រការ ២

ចំពោះបណ្តាបញ្ហាដែលមានទាក់ទិនដល់ទន្លេអូរ ព្រែក ព្រំដែន ៖

- ១- ប្រសិនបើទន្លេ អូរ ព្រែកព្រំដែនផ្លាស់ប្តូរនោះ ខ្សែព្រំដែនត្រូវបានរក្សា ដដែលឥតផ្លាស់ប្តូរ បើទោះជា គ្មានសំរុះសំរួលណាផ្សេងទៀត ។
- ២- បណ្តាដីដុះ និងកោះដែលស្ថិតនៅសងខាងខ្សែព្រំដែន បើនៅខាងកម្ពុជា គឺជាកម្មសិទ្ធិរបស់កម្ពុជា បើនៅ ខាងវៀតណាម គឺជាកម្មសិទ្ធិរបស់វៀតណាម ។

បណ្តាដីដុះ កោះ និងដីដុះថ្មីដែលទើបកើតឡើងក្រោយពេលដែលខ្សែព្រំដែនបាន សម្រេចជាស្ថាពរហើយ គឺត្រូវដោះស្រាយតាមគោលការណ៍ដែលបានពោលខាងលើនោះដែរ ។

៣- ចំពោះស្ពានដែលឆ្លងកាត់ទន្លេ អូរ ព្រែកព្រំដែននោះ ចំណុចព្រំដែននោះត្រូវ កំណត់យកចំពាក់ កណ្តាលស្ពាន ដោយពុំគិតថាខ្សែព្រំដែនដែលបិតនៅក្នុងទន្លេ អូរ ព្រែកនោះ យ៉ាងណាឡើយ ។

ប្រការ ៣

លើសមុទ្រភាគីទាំងពីរអនុលោមតាមប្រការ ២ នៃសន្ធិសញ្ញាស្តីពីគោលការណ៍ ដោះស្រាយបញ្ហាព្រំដែន រវាងសាធារណរដ្ឋប្រជាមានិតកម្ពុជា និងសាធារណរដ្ឋសង្គមនិយមវៀតណាម ដែលបានចុះហត្ថលេខា នាថ្ងៃទី ២០ កក្កដា ១៩៨៣ និងយោលតាមប្រការ ២ និងប្រការ ៣ នៃកិច្ចព្រមព្រៀង ស្តីពីតំបន់ទឹក ប្រវត្តិសាស្ត្រ របស់សាធារណរដ្ឋប្រជាមានិតកម្ពុជា និងសាធារណរដ្ឋសង្គមនិយមវៀតណាម ដែលបានចុះ ហត្ថលេខា នាថ្ងៃទី ៧ ក

ក្នុង ១៩៨២ ដែលបានស្រុះស្រួលអំពីគោលការណ៍កំណត់ព្រំដែនលើ សមុទ្រក្នុង តំបន់ ទឹក ប្រវត្តិសាស្ត្រ រវាងសាធារណរដ្ឋប្រជាមានិតកម្ពុជា និងសាធារណរដ្ឋសង្គមនិយម វៀតណាម ដូចតទៅ ៖

១- ខ្សែព្រំដែនរដ្ឋលើសមុទ្ររវាងប្រទេសទាំងពីរ ចាប់ផ្តើមពីចំណុចចុងក្រោយ បំផុតនៃខ្សែ ព្រំដែន ដីគោក តាមផែនទីមាត្រដ្ឋាន ១/១០០.០០០ និង ១/៥០.០០០ ភ្ជាប់តាមសន្ធិសញ្ញា ។

២- ខ្សែព្រំដែនរដ្ឋលើសមុទ្រ ត្រូវបន្តដើរតាមផ្លូវមួយដែលភាគីទាំងពីរនឹងស្រុះស្រួលធានា ដល់ការ បែងចែក កោះត្រឹមត្រូវ ដូចក្នុងកិច្ចព្រមព្រៀងស្តីពីតំបន់ទឹកប្រវត្តិសាស្ត្រ របស់ សាធារណរដ្ឋប្រជាមានិត កម្ពុជា និង សាធារណរដ្ឋសង្គមនិយម វៀតណាម បានកំណត់ ។

៣- ខ្សែព្រំដែននេះ នឹងដើរកាត់ចំណុចសូន្យដែលជាចំណុចតភ្ជាប់ នៃខ្សែមូលដ្ឋានទាំងពីរ ដែលប្រើប្រាស់ សំរាប់គិតផ្ទៃទឹកទីងដែនសមុទ្រ របស់ប្រទេសនីមួយៗ និងអូសបន្លាយ ទៅដល់ចំណុចមួយនៅលើ ព្រំប្រទល់ ខាងក្រៅ នៃដែនសមុទ្រប្រទេសនីមួយៗ ។

៤- ផែនទីសមុទ្រ ដែលនឹងចុះហត្ថលេខាជាផ្លូវការ ភ្ជាប់ជាមួយសន្ធិសញ្ញាស្តីពីការ កំណត់ ព្រំដែនរដ្ឋ លើសមុទ្ររវាងប្រទេសទាំងពីរ គឺជាផែនទីសមុទ្ររបស់មន្ទីររាស់វែងជលសា ស្ត្របារាំង បោះពុម្ពឆ្នាំ ១៩៥៥ និងឆ្នាំ ១៩៥៦ មាត្រដ្ឋាន ១៨២.៦៥០ មានលេខសញ្ញា ៥៣៩៤ និង៥៣៩៥ ។

អនុលោមតាមគោលការណ៍ទាំងឡាយខាងលើ គណៈកម្មការចម្រុះដំណើរការក្នុង កាលដំ ឆាប់បំផុត នូវការ ចុះទៅពិនិត្យជាក់ស្តែងអំពីការកំណត់ខ្សែព្រំដែនរដ្ឋលើសមុទ្រ និង ការ ព្រាងសន្ធិសញ្ញាស្តីពីការ កំណត់ព្រំដែន រដ្ឋលើសមុទ្រ រវាងសាធារណរដ្ឋប្រជាមានិតកម្ពុ ជា និងសាធារណរដ្ឋសង្គមនិយមវៀតណាម ។

ប្រការ ៤

ភាគីទាំងពីរស្រុះស្រួលបង្កើតគណៈកម្មការចម្រុះកំណត់ព្រំដែនលើ ភូមិសាស្ត្រជាក់ស្តែង និងបោះបង្គោល ព្រំដែន រដ្ឋ រវាងសាធារណរដ្ឋប្រជាមានិតកម្ពុជា និងសាធារណរដ្ឋសង្គម និយមវៀតណាម ខាងក្រោមនេះ ហៅថា "គណៈកម្មការចម្រុះ" ដែលមានភារកិច្ចដូច តទៅ ៖ យោល ទៅតាមប្រការ ១ និងប្រការ ២ នៃសន្ធិសញ្ញានេះ ដើម្បីដំណើរការកំណត់ជាក់ ស្តែងលើខ្សែ ព្រំដែនដីគោកទាំងស្រុងរវាងប្រទេសទាំងពីរ និងតំបន់ទឹកនៃ បោះបង្គោល ព្រំដែនរដ្ឋ ដំណើរការបោះ បង្គោលព្រំដែនរដ្ឋជាផ្លូវការបង្កើតផែនទីព្រំដែន រដ្ឋ រវាង សាធារណរដ្ឋប្រជាមានិតកម្ពុជា និងសាធារណរដ្ឋ សង្គមនិយមវៀតណាម ដោយមាន បញ្ជាក់ទឹកនៃបោះបង្គោលព្រំដែនរដ្ឋ ព្រាងពិធីសារចុងក្រោយ ដើម្បី បញ្ចប់ការកំណត់ព្រំ ដែនលើភូមិសាស្ត្រជាក់ស្តែង និងបោះបង្គោល ។

ពិធីសារចុងក្រោយ គឺជាឯកសារអមនៃសន្ធិសញ្ញានេះ។ ផែនទីដែលមានខ្សែព្រំដែនរដ្ឋ រវាងសាធារណរដ្ឋ ប្រជាមានិតកម្ពុជា និងសាធារណរដ្ឋសង្គមនិយមវៀតណាម ដែលគ

ណៈកម្មការបង្កើតឡើង ក្រោយពេល សម្រេចកំណត់ព្រំដែនលើភូមិសាស្ត្រជាក់ស្តែង និង បោះបង្គោល និងជំនួយឱ្យផែនទី ដូចពេលនៅចុងប្រការ ១ នៃសន្ធិសញ្ញានេះ ។

គណៈកម្មការចម្រុះ នឹងចាប់ផ្តើមធ្វើសកម្មភាពភ្លាម ក្រោយពេលសន្ធិសញ្ញានេះ មានប្រសិទ្ធភាព និង ដំណើរការ របស់ខ្លួនតាមផែនការ និងបណ្តាការស្រុះស្រួល ដែលគណៈកម្មការចម្រុះសម្រេច ហើយ គណៈកម្មការចម្រុះ នឹងបញ្ជាក់សកម្មភាពរបស់ខ្លួនពេល ដែលសម្រេច ភារកិច្ចដែលប្រគល់ឱ្យតាមប្រការ ៤ នេះ។

ប្រការ ៥

សន្ធិសញ្ញានេះ នឹងត្រូវបានផ្តល់សច្ចាប័ន និងមានប្រសិទ្ធភាពចាប់ពីថ្ងៃផ្លាស់ប្តូរ សំភារៈ សច្ចាប័ន ។

ធ្វើនៅភ្នំពេញ រដ្ឋធានីនៃសាធារណរដ្ឋប្រជាមានិតកម្ពុជា ថ្ងៃទី ២៧ ខែ ធ្នូ ឆ្នាំ ១៩៨៥ ជាពីរច្បាប់ ជា ភាសាខ្មែរ និង វៀតណាមទាំងពីរច្បាប់នេះ មានតម្លៃដូចគ្នា។

ទទួលសិទ្ធិពី
ក្រុមប្រឹក្សារដ្ឋ
សាធារណរដ្ឋប្រជាមានិតកម្ពុជា
ហត្ថលេខា
ហ៊ុន សែន

ទទួលសិទ្ធិពី
ក្រុមប្រឹក្សារដ្ឋ
សាធារណរដ្ឋសង្គមនិយមវៀតណាម
ហត្ថលេខា
ឡាង កូវ៉ាង

**ស្ថិតិផែនទីមាត្រាដ្ឋាន ១.១០០.០០០ “ឯកសារភ្ជាប់ទី១” ចំនួន២៦ផ្ទាំងដែលភាគីទាំងពីរ
បានស្រុះស្រួលប្រើប្រាស់បានផ្ទៀងផ្ទាត់ និងចុះហត្ថលេខាបញ្ជាក់**

ឈ្មោះផ្ទាំងផែនទី	លេខសញ្ញា ផ្ទាំងផែនទី	ឆ្នាំបោះពុម្ព	ស្ថាប័នបោះពុម្ពផ្សាយ		ចរិតលក្ខណៈ	ផ្សេងៗ
			ភាសាខ្មែរ	ភាសាបារាំង		
1	2	3	4	5	6	7
1-DACTO-OUEST	148-W	9-1954	ក្រុមភូមិសាស្ត្រឥណ្ឌូចិន	Service géographique de l'Indochine	បោះពុម្ពជាបណ្តោះអាសន្ន	
2-YALI-OUEST	156-W	9-1955	ក្រុមភូមិសាស្ត្រជាតិ វៀតណាម	Service géographique National du VN	- -	
3-BOKHAM-OUEST	164-W	3-1954	ក្រុមភូមិសាស្ត្រឥណ្ឌូចិន	Service géographique de l'Indochine	- -	
4-BOKHAM-EST	164-E	10-1953	- -	- -	- -	
5-KOMAYON-EST	172-E	9-1953	- -	- -	- -	
6-KOMAYON-OUEST	172-W	5-1952	ក្រុមភូមិសាស្ត្រឥណ្ឌូចិន	Service géographique de l'Indochine	បោះពុម្ពជាផ្លូវការ	បណ្តាញ

ស្ថិតិផែនទីមាត្រាដ្ឋាន ១.១០០.០០០ “ឯកសារភ្ជាប់ទី១” ចំនួន២៦ផ្ទាំងដែលភាគីទាំងពីរប្រកាន់ស្រុះស្រួលប្រើប្រាស់បានផ្ទៀងផ្ទាត់ និងចុះហត្ថលេខាបញ្ជាក់

						ក្រឡា ការបោន
7-BANDON-OUEST	181-W	4-1953	- -	- -	- -	
8-BANDON-EST	181-E	11-1953	- -	- -	- -	
9-POSTE MAITRE-EST	192-E	10-1953	- -	- -	- -	
10-POSTE MAITRE -OUEST	192-W	10-1953	- -	- -	- -	
11-SRE KHTUM-EST	191-E	10-1953	- -	- -	បោះពុម្ពជាបណ្តោះ អាសន្ន	
12-LOC NINH-EST	201-E	10-1954			បោះពុម្ពជាផ្លូវការ	
13-LOC NINH-OUEST	201-W	2-1953	ក្រុមភូមិសាស្ត្រឥណ្ឌូចិន	Service géographique de l'Indochine	- -	
14-MIMOT-EST	200-E	10-1951	- -	- -	- -	
15-TAY NINH-EST	210-E	11-1951	- -	- -	- -	
16-MIMOT-OUEST	200-W	10-1951	- -	- -	- -	
17-TAY NINH-OUEST	210-W	11-1951	- -	- -	- -	
18-PREY VENG-EST	209-E	6-1952	- -	- -	- -	
19-TRANG BANG-OUEST	220-W	1-1952	ក្រុមភូមិសាស្ត្រឥណ្ឌូចិន	Service géographique de l'Indochine	បោះពុម្ពជាផ្លូវការ	

ស្ថិតិផែនទីមាត្រាដ្ឋាន ១.១០០.០០០ "ឯកសារភ្ជាប់ទី១" ចំនួន២៦ផ្ទាំងដែលភាគីទាំងពីរប្រកាសស្រុះស្រួលប្រើប្រាស់បានផ្ទៀងផ្ទាត់ និងចុះហត្ថលេខាបញ្ជាក់

20-TRANG BANG-EST	220-E	1-1952	- -	- -	- -	
21-SVAYRIENG-EST	219-E	2-1951	- -	- -	- -	
22-SVAYRIENG-OUEST	219-W	2-1951	- -	- -	- -	
23-TAKEO-EST	218-E	1-1951	- -	- -	- -	
24-HATIENG-EST	227-E	1-1953	- -	- -	- -	
25-HATIENG-OUEST	227-W	1-1953	- -	- -	- -	
26-KAMPOT-EST	226-E	12-1951	- -	- -	- -	

ភ្នំពេញ ថ្ងៃទី ២៦ ខែ តុលា ឆ្នាំ ១៩៨៥

ប្រធានគណៈប្រតិភូកម្ពុជា

ហត្ថលេខា

ធិត មុន្នី

ប្រធានគណៈប្រតិភូវៀតណាម

ហត្ថលេខា

លីវ វ៉ាន់ឡឺយ

**ស្ថិតិវេជ្ជសាស្ត្រប្រជាជន ១.៥០.០០០ "ឯកសារភ្ជាប់ទី២" ចំនួន៤០ឆ្នាំដែលភាគីទាំងពីរ
បានស្រុះស្រួលប្រើប្រាស់បានផ្ទៀងផ្ទាត់ និងចុះហត្ថលេខាបញ្ជាក់**

ល.រ	ឈ្មោះផ្ទាំងដែនទី	លេខសញ្ញា ផ្ទាំងដែនទី	ឆ្នាំបោះពុម្ព ផ្សាយ	ស្ថាប័នបោះពុម្ពផ្សាយ		ចរិតលក្ខណៈ	ផ្សេងៗ
				ភាសាកម្ពុជា	ភាសាអង់គ្លេស		
1	2	3	4	5	6	7	8
1	DAK MOT LOP	6538-III	1970-1971	កងអនុសេនាធំទី៧ជាន់ លេខ ៦៦	66 th ENGR CO (TOPO) (CORPS)	បោះពុម្ពផ្លូវការ	រៀបចំធ្វើនៅ ឆ្នាំ១៩៦៨
2	POLEI JAR SING	6537-IV	5-1971	អង្គភាពកងទ័ពតូប៉ូ អាមេរិក	U.S. Army Topographic command	- -	
3	PHUM KHAM DORANG	6437-I		មន្ទីរដែនទីកងទ័ព អាមេរិក	AMS U.S. Army	- -	រៀបចំធ្វើនៅ ឆ្នាំ១៩៦៦
4	PHUM HAY	6437-II	12-1970	អង្គភាពកងទ័ពតូប៉ូ អាមេរិក	U.S. Army Topographic command	- -	

1	2	3	4	5	6	7	8
5	PH. THONG	6436-I		មន្ទីរផែនទីកងទ័ព អាមេរិក ស្នងការកងទ័ពជប៉ុន	Army Map Service-U.S Army Corps of Engineers	បោះពុម្ពផ្សព្វការ	រៀបចំធ្វើនៅ ឆ្នាំ១៩៦៦
6	LE THANH	6536-IV		មន្ទីរផែនទីកងទ័ព អាមេរិក	AMS (GE) U.S. Army	- ដ -	- ដ -
7	PL. YABO	6536-III		- ដ -	AMS U.S. Army	- ដ -	- ដ -
8	YA LÔP	6535-IV		- ដ -	AMS (SJ) U.S. Army	- ដ -	- ដ -
9	YÔK MBRE	6535-III		- ដ -	AMS (GE) U.S. Army	- ដ -	- ដ -
10	MEREUCH	6435-II		- ដ -	AMS (AM) U.S. Army	- ដ -	- ដ -
11	O TEA	6434-I		- ដ -	AMS (SX) U.S. Army	- ដ -	- ដ -
12	BON DRANG PHOK	6534-IV		- ដ -	AMS .U.S. Army	- ដ -	- ដ -

13	BON DAK N'DROT	6534-III	11/1970	កងវរសេនាតូចទ័ពជាង លេខ២៩	29 th ENGR BN (BT)	បោះពុម្ពផ្លូវការ	រៀបចំធ្វើនៅ ឆ្នាំ១៩៧០
14	DUO MINH	6533-IV		មន្ទីរផែនទីកងទ័ព អាមេរិក	AMS .U.S. Army	- ដ -	រៀបចំធ្វើនៅ ឆ្នាំ១៩៦៦
15	DAK DAM	6433-I		- ដ -	AMS .U.S. Army	- ដ -	- ដ -
16	AP DOAN VAN	6433-II		- ដ -		- ដ -	- ដ -
17	O RANG	6433-IV	10-1969	កងវរសេនាតូចទ័ពជាង លេខ២៩	29 th ENGR (BT)	- ដ -	- ដ -
18	BU GIA MAP	6433-III	5-1971	- ដ -	29 th ENGR BN (BT)	- ដ -	រៀបចំធ្វើនៅ ឆ្នាំ១៩៧០
19	AP PHUOC THIEN	6333-II	9-1971	- ដ -	29 th ENGR BN (BT)	- ដ -	រៀបចំធ្វើនៅ ឆ្នាំ១៩៧១

20	MEAK SAY	6333-III		មន្ទីរផែនទីកងទ័ព អាមេរិក	AMS (TE) .U.S. Army	បោះពុម្ពផ្លូវការ	រៀបចំធ្វើនៅ ឆ្នាំ១៩៦៧
21	LOC NINH	6332-IV	5-1970	កងអនុសេនាធំទ័ពជាង លេខ ៦៦	66 th ENGR CO (TOPO) (CORPS)	- ដ -	រៀបចំធ្វើនៅ ឆ្នាំ១៩៦៨
22	CHOAM KRAVIEN	6232-I	10-1971	កងវរសេនាតូចទ័ពជាង លេខ ២៩	29 th ENGR BN (BT)	- ដ -	រៀបចំធ្វើនៅ ឆ្នាំ១៩ ៧១
23	BO TUC	6232-II	4-1975	ក្រុមតូប៉ូទី I កងទ័ព សាធារណរដ្ឋវៀតណាម (ស្នងការទ័ពជាង)	Ist Engineer Topo GROUP RVNAF (Corps of engineers)	- ដ -	រៀបចំធ្វើនៅ ឆ្នាំ១៩ ៧០
24	TA DATH	6232-III	2-1969	កងវរសេនាតូចទ័ពជាង លេខ ២៩	29 th ENGR BN (BT)	- ដ -	រៀបចំធ្វើនៅ ឆ្នាំ១៩៦៨

25	ME MUT	6232-IV	11-1971	កងវរសេនាតូចទ័ពជាង លេខ ២៩		បោះពុម្ពផ្លូវការ	រៀបចំធ្វើនៅ ឆ្នាំ១៩៧១
26	KH.TRAPEANG PHLONG	6132-II	1-1970	- ដ -	29 th ENGR BN (BT)	- ដ -	រៀបចំធ្វើនៅ ឆ្នាំ១៩៦៦
27	PH KAM PONG TRACH	6131-I	7-1971	- ដ -	29 th ENGR BN (BT)	- ដ -	រៀបចំធ្វើនៅ ឆ្នាំ១៩៧០
28	SVAY RIENG	6131-II	9-1971	- ដ -	29 th ENGR BN (BT)	- ដ -	រៀបចំធ្វើនៅ ឆ្នាំ១៩៧០
29	AN THANH	6231-III	3-1969	- ដ -	29 th ENGR BN (BT)	- ដ -	រៀបចំធ្វើនៅ ឆ្នាំ១៩៦៩
30	DUC HUE	6230-IV	4-1975	ក្រុមតូប៉ូទី I កងទ័ព សាធារណរដ្ឋវៀតណាម "ស្នងការទ័ពជាង"	Ist Engineer Topo Group RVNAF (Corps of Engineers)	- ដ -	រៀបចំធ្វើនៅ ឆ្នាំ១៩៦៦

31	MOC HOA	6130-I	7-1971	កងវរសេនាតូចទ័ពជាង លេខ ២៩	29 th ENGR BN (BT)	បោះពុម្ពផ្លូវការ	រៀបចំធ្វើនៅ ឆ្នាំ១៩៧០
32	PREY NHAY	6131-III		មន្ទីរផែនទីកងទ័ព អាមេរិក	AMS .U.S.Army	- ដ -	រៀបចំធ្វើនៅ ឆ្នាំ១៩៦៦
33	VINH THANH	6130-IV	6-1969	- ដ -	AMS .U.S. Army	- ដ -	រៀបចំធ្វើនៅ ឆ្នាំ១៩៦៦
34	HONG GNU	6030-I		- ដ -	AMS .U.S. Army	- ដ -	រៀបចំធ្វើនៅ ឆ្នាំ១៩៦៦
35	TAN CHAU	6030-IV		- ដ -	AMS (SX).U.S. Army	- ដ -	រៀបចំធ្វើនៅ ឆ្នាំ១៩៦៦
36	CHAU PHU	6030-III	11-1970	កងវរសេនាតូចទ័ពជាង លេខ ២៩	29 th ENGR BN (BT)	- ដ -	រៀបចំធ្វើនៅ ឆ្នាំ១៩៧០

37	TINH BIEN	5930-II	7-1971	អង្គភាពកងទ័ពតូប៉ូ អាមេរិក	U.S.Army Topographic command	បោះពុម្ពផ្លូវការ	
38	TUK MEAS	5930-III	6-1971	អង្គភាពកងទ័ពតូប៉ូ អាមេរិក	U.S.Army Topographic command	- ដ -	
39	KIEN LUONG	5929-IV		មន្ទីរផែនទីកងទ័ព អាមេរិក	AMS (WQ).U.S. Army	- ដ -	រៀបចំធ្វើនៅ ឆ្នាំ១៩៦៦
40	KRONG KEP	5829-I		- ដ -	AMS U.S. Army	- ដ -	- ដ -

ធ្វើនៅភ្នំពេញ ថ្ងៃទី ២៦ ខែ តុលា ឆ្នាំ ១៩៨៥

ប្រធានគណៈប្រតិភូកម្ពុជា

ហត្ថលេខា

ឱត មុនី

ប្រធានគណៈប្រតិភូច្រុកសាម

ហត្ថលេខា

លីវ វ៉ាន់ឡឺយ

ព្រះរាជសាររបស់
ព្រះករុណាព្រះបាទសម្តេចព្រះ នរោត្តម សីហនុ
ព្រះមហាក្សត្រ នៃព្រះរាជាណាចក្រ កម្ពុជា
ឆ្លើយតប
ឯកឧត្តម វ៉ាន់ដុន
ចុះថ្ងៃទី ២៧ កញ្ញា ឆ្នាំ ១៩៩៩

ព្រះករុណាព្រះបាទសម្តេច ព្រះនរោត្តម សីហនុ ព្រះមហាក្សត្រ នៃព្រះរាជាណាចក្រកម្ពុជា

ឯកឧត្តម វ៉ាន់ដុន ជាទីស្រឡាញ់រាប់អានដ៏ខ្ពង់ខ្ពស់បំផុត

ខ្ញុំមានបីតិសោមនស្សរីករាយ និងមហាកិត្តិយសប្រកបដោយមនោសញ្ចេតនានីករពួក និងផ្ញើព្រះរាជសារ លិខិត មួយនេះ ដើម្បីជម្រាបសួរសុខទុក្ខ ឯកឧត្តមដែលជាមហាមិត្ត ដ៏ឧត្តុង្គឧត្តមរបស់ខ្ញុំក៏ដូចជា របស់ ប្រជាជនកម្ពុជាគ្រប់រូប។

ក្នុងឱកាសដ៏កម្រនេះ ខ្ញុំសូមសម្តែងនូវមហាករុណាទិគុណដ៏ជ្រាលជ្រៅ ចំពោះ មនោសញ្ចេតនា មិត្តភាព ជំនួយស្រ្តី និងសាមគ្គីភាព ដែលឯកឧត្តមតែងបានផ្តល់ចំពោះ រូបខ្ញុំ ក៏ដូចជាចំពោះ ប្រជាជនកម្ពុជា ក្នុងរយៈកាលកន្លងមក ដែលយើងនិងប្រជាជន យើងទាំងពីរតែងតែរួបរួមគ្នាជួយគ្នាទៅ វិញទៅមក ប្រកៀកស្មាគ្នាតស៊ូដោះប្រទេស ជាតិពីសត្រូវរួម រហូតបានជោគជ័យរៀងៗខ្លួនដល់សព្វ ថ្ងៃនេះ។

សន្តិសីទកំពូល ប្រជាជនឥណ្ឌូចិន នៅទីក្រុងភ្នំពេញ ថ្ងៃទី ០១ ខែ មីនា ឆ្នាំ១៩៦៥ និងទីក្រុង កង់តុង ថ្ងៃទី ២៥ ខែ មេសា ឆ្នាំ១៩៧០ ការចរចារវាងខ្ញុំ និងឯកឧត្តមផ្ទាល់នៅទីក្រុងប៉េកាំងឆ្នាំ ១៩៦៤ និង ការជួបគ្នាជាបន្តបន្ទាប់មកទៀត ក៏ដូចជាសេចក្តីថ្លែងការណ៍របស់រណសិរ្សជាតិដោះរៀតណាម ខាងត្បូង និងសេចក្តីថ្លែងការណ៍ របស់រដ្ឋាភិបាលសាធារណរដ្ឋប្រជាធិបតេយ្យវៀតណាម ដែលឯកឧត្តម ជាប្រមុខ នាឆ្នាំ១៩៦៧ សុទ្ធតែបាន បញ្ជាក់ពីចំណងមិត្តភាព យុទ្ធសាមគ្គីភាព ព្រមទាំងការទទួលស្គាល់ ព្រំដែនបច្ចុប្បន្នរបស់ កម្ពុជា និងគោរពអធិបតេយ្យ បូរណភាពទឹកដី គ្នាទៅវិញទៅមក។ រាល់ប្រសាសន៍ប្រកប ដោយខ្លឹមសារ របស់ឯកឧត្តម ក្នុងឱកាសជួបប្រាស្រ័យជាមួយខ្ញុំកន្លងមកតែងតែធ្វើឱ្យខ្ញុំមាន ទំនុកចិត្ត និងការកក់ក្តៅជានិច្ច ចំពោះដំណោះស្រាយនានា ដែលទាក់ទងទៅនឹង ផល ប្រយោជន៍ របស់ប្រទេសយើងទាំងពីរ ដែលជាអ្នក ភូមិផងរួមជាមួយគ្នាដ៏ល្អ និង ស្មោះត្រង់។

ឯកឧត្តមជាអ្នកធ្លាប់សិក្សាស្រាវជ្រាវយ៉ាងច្បាស់លាស់ ពីប្រវត្តិសាស្ត្រដូចគ្នា របស់ប្រទេសកម្ពុជា យើងខ្ញុំ ហើយឯកឧត្តមបានក្លាយទៅជាវិជនមួយរូប ដែលបានខិតខំពង្រីកពង្រឹង

មិត្តភាព យុទ្ធសាមគ្គីភាព ជាមួយ ប្រទេស ទាំងបី នៅក្នុងជ្រោយឥណ្ឌូចិនយើងនេះ តស៊ូ រំដោះប្រទេសជាតិបានជោគជ័យជាស្ថាពរ ហើយកំពុង កសាងប្រទេសតាម វិទ្យាសាស្ត្រ បច្ចេកទេសទំនើបថ្មីដើម្បីឈានទៅរកវឌ្ឍនភាព និងសុភមង្គល ឯកឧត្តម គង់យល់ច្បាស់ អំពីភាពចាំបាច់ដែលប្រទេសយើងទាំងពីរត្រូវមានខ្សែ ព្រំដែនមួយសមភាព យុត្តិធម៌ និង មានផលប្រយោជន៍ទាំងសងខាង។ ជំហរនេះហើយដែលខ្ញុំសង្កេតឃើញថា អ្នកដឹកនាំរដ្ឋា ភិបាល យើងទាំងពីរ កំពុងយកចិត្តទុកដាក់ចរចារកដំណោះស្រាយ បញ្ហា ព្រំដែន ដើម្បីក សាងខ្សែព្រំដែនមួយឱ្យក្លាយ ទៅជាខ្សែព្រំដែនសន្តិភាព សន្តិសុខ-ស៊ីវភាព-មិត្តភាព និង សហប្រតិបត្តិការ។ ឆ្លៀតឱកាសនេះដែរ ខ្ញុំក៏សូមកោតសរសើរ និងគាំទ្រ ដោយស្មោះ ចំពោះជំហរដ៏ម៉ឺងម៉ាត់ ប្រកបដោយសុឆន្ទៈ របស់ឯកឧត្តមអគ្គ លេខាធិការ គណបក្ស កុម្មុយនីស្ត វៀតណាម ឡេ ខា ភៀវ ក្នុងឱកាសទស្សនកិច្ចនៅកម្ពុជាថ្មីៗ នេះ ដែលចង់ឱ្យ បញ្ហាព្រំដែននៃប្រទេសយើងទាំងពីរត្រូវបានដោះស្រាយចប់មុន ដំណាច់ឆ្នាំ ២០០០ នេះ ។

ក៏ប៉ុន្តែក្នុងដំណើរការចរចានានា ដើម្បីកំណត់ព្រំដែនសមុទ្រ នៃប្រទេសយើងទាំងពីរនោះ ខ្ញុំបានទទួល របាយការណ៍ថា នៅមានការខ្វែងគំនិតគ្នានៅឡើយ ដែលចាំបាច់ខ្ញុំយល់ថា មានតែ ឯកឧត្តម ដែលជា មហាមិត្ត របស់ខ្ញុំទេ ដែលលោកមានការយោគយល់បញ្ហា ហើយអាចជួយតម្រង់ទិសឱ្យគណៈកម្មការចម្រុះ កិច្ចការ ព្រំដែនប្រទេសយើងទាំងពីរ មាន ពន្លឺក្នុងការស្វែងរកដំណោះស្រាយមួយ សមហេតុសមផល ស្របតាម ផលប្រយោជន៍ របស់ប្រជាជនយើងទាំងពីរ។

ឯកឧត្តម ជាទីរាប់អានដ៏ខ្ពង់ខ្ពស់បំផុត ក្នុងប្រវត្តិសាស្ត្រកម្ពុជាទឹកដីកម្ពុជាក្រោម ទាំងមូល បានបាត់បង់រួចទៅហើយ បន្ទាប់មកកោះត្រល់ដែល វៀតណាមឱ្យឈ្មោះថា ហ្វី កុក និង កោះមួយចំនួនដែលស្ថិតនៅ ខាងត្បូងខ្សែបន្ទាត់ ប្រើវីយេ ក៏បន្តបាត់ ទៀតដោយ សារ សារាចររបស់លោកអគ្គទេសាភិបាលបារាំង ថ្ងៃទី ៣១ ខែ មករា ឆ្នាំ ១៩៣៩ ។ ម្យ៉ាងវិញ ទៀតកាលពីឆ្នាំ ១៩៦៤ រាជរដ្ឋាភិបាលកម្ពុជាពេលនោះ បានយកដែនទីមួយដែលបោះពុម្ព ដោយក្រុម ភូមិសាស្ត្រកម្ពុជា ផ្អែកតាមដែនទីបារាំង របស់ Service Hydrographique ខ្នាត ១,៣០០.០០០ ភ្ជាប់ជា មួយដែនទីដីគោកទៅឱ្យអន្តរជាតិទទួលស្គាល់ និងបានតម្កល់ទុក នៅអង្គការសហប្រជាជាតិនោះ គឺយើងបាន គូសខ្សែប្រើវីយេ ជាព្រំដែនសមុទ្រជាមួយ វៀ តណាមផងដែរ។ ដែនទី និងឯកសារទាំងអស់នោះហើយ ដែលអតីតរាជរដ្ឋាភិបាល របស់ ខ្ញុំ អតីតរាជរដ្ឋាភិបាលសាធារណរដ្ឋ ប្រជាមានិតកម្ពុជា រដ្ឋកម្ពុជា និង រាជរដ្ឋាភិបាល កម្ពុ ជា បច្ចុប្បន្ន កំណត់ថាជាព្រំដែនបច្ចុប្បន្ន របស់កម្ពុជា។ ដូច្នេះហើយ ខ្ញុំយល់ឃើញថា សម័យកាលបច្ចុប្បន្ននេះ ដែលសកលលោកទាំងមូលកំពុង ស្វែងរកការសម្របសម្រួល អំពីព្រំដែន យើងគួរ យកខ្សែប្រើវីយេនេះ ដើម្បីខ័ណ្ឌព្រំសីមា ដែនសមុទ្ររបស់ប្រទេស យើងទាំងពីរ ដើម្បីទុកឱ្យកូនចៅ យើង ជំនាន់ក្រោយ ទទួលបាននូវមរតកមួយដ៏ ច្បាស់លាស់ សម្រាប់ការគ្រប់គ្រង និងអភិវឌ្ឍន៍ ប្រទេស វៀងៗខ្លួន។

ជាទីបញ្ចប់ ខ្ញុំសូមសម្តែងនូវក្តីសង្ឃឹមជឿជាក់ថា ប្រទេសយើងទាំងពីរនឹងបន្ត អនុវត្ត គំរូវិវ
ភាព របស់យុទ្ធជន យុទ្ធនារីយើង ដើម្បីរក្សាមិត្តភាព សាមគ្គីភាព សហប្រតិបត្តិការដ៏យូរ
លង់រវាងប្រជាជន និងប្រជាជាតិ យើងទាំងពីរ ខិតខំកសាងខ្សែព្រំដែនគោក និងសមុទ្រឱ្យ
បានទៅជាខ្សែព្រំដែនមួយសន្តិភាព សន្តិសុខ ស្ថិរភាព មិត្តភាព និងសហប្រតិបត្តិការ ឱ្យ
បានមុនឆ្នាំ ២០០០ ស្របតាមបំណងប្រាថ្នា របស់ប្រជាជនយើងទាំងពីរ។

សូមឯកឧត្តមទទួលនូវការនឹករលឹក និងការរាប់អានប្រកបដោយមនោសញ្ចេតនា ជាភាគរៈ
ដ៏ខ្ពង់ខ្ពស់ បំផុតពីខ្ញុំ។

ធ្វើនៅព្រះបរមរាជវាំង រាជធានីភ្នំពេញ ថ្ងៃទី ២៧ ខែ កញ្ញា ឆ្នាំ ១៩៩៩

ព្រះហស្តលេខា

នរោត្តម សីហនុ

សន្និសីទបំពេញបន្ថែម

រវាង

ព្រះរាជាណាចក្រកម្ពុជា និងសាធារណរដ្ឋសង្គមនិយមវៀតណាម

ទៅលើសន្និសីទកំណត់ព្រំដែនរដ្ឋ ឆ្នាំ ១៩៨៥

ក្នុងនាមរាជរដ្ឋាភិបាល នៃព្រះរាជាណាចក្រកម្ពុជា និងរដ្ឋាភិបាល នៃសាធារណរដ្ឋ សង្គមនិយមវៀតណាម (ដែលតទៅ នេះហៅថា “ភាគីគូសន្យាទាំងពីរ”) ក្នុងគោលបំណង កសាងខ្សែព្រំដែនសន្តិភាព សន្តិសុខ ស្ថិរភាពយូរអង្វែងរវាង ប្រទេសទាំងពីរ ដោយ ឈរលើមូលដ្ឋាន គោរពឯករាជ្យ អធិបតេយ្យភាព និងបូរណភាពដែនដី មិនជ្រៀតជ្រែក កិច្ចការផ្ទៃក្នុងរបស់គ្នាសហប្រតិបត្តិការស្មើភាព ក្នុងការគោរព ដល់ផលប្រយោជន៍គ្នា ទៅវិញទៅមក ដើម្បីរក្សា និង បង្កើនទំនាក់ទំនងជិតខាងល្អ និងសាមគ្គី មិត្តភាពជាប្រពៃណី រវាងប្រទេសទាំងពីរ។

ក្នុងគោលបំណងបញ្ចប់ឱ្យបានឆាប់ដំណើរការខ័ណ្ឌសីមា និងបោះបង្គោលព្រំដែនរួម នៃប្រទេសទាំងពីរ។

សម្តេច ហ៊ុន សែន នាយករដ្ឋមន្ត្រី នៃរាជរដ្ឋាភិបាលកម្ពុជា និង ឯកឧត្តម ជាន វ៉ាន់ ខាយ នាយករដ្ឋមន្ត្រី នៃសាធារណរដ្ឋសង្គមនិយមវៀតណាម បានសម្រេចចុះហត្ថលេខាលើសន្និសីទបំពេញបន្ថែម ស្តីពីការកំណត់ព្រំដែនគោក រវាងព្រះរាជាណាចក្រ កម្ពុជា និងសាធារណរដ្ឋសង្គមនិយមវៀតណាម (ដែលតទៅនេះហៅថា “សន្និសីទបំពេញ បន្ថែម”) ដើម្បី សំដែងការកែសម្រួលទាំងឡាយ ទៅលើខ្សែព្រំដែន ដែលបានកំណត់ ក្នុងសន្និសីទកំណត់ព្រំដែនរដ្ឋ រវាង សាធារណរដ្ឋប្រជាមានិតកម្ពុជា និងសាធារណរដ្ឋ សង្គមនិយមវៀតណាម ចុះហត្ថលេខាថ្ងៃទី ២៧ ខែ ធ្នូ ឆ្នាំ ១៩៨៥ (ដែល តទៅនេះហៅថា “សន្និសីទកំណត់ព្រំដែនឆ្នាំ ១៩៨៥”) ភាគីទាំងពីរបានឯកភាពគ្នាលើ ប្រការដូចតទៅ ៖

ប្រការ១

ភាគីគូសន្យាទាំងពីរបានឯកភាពអនុម័តយកគោលការណ៍ និងការដោះស្រាយ មួយចំនួនដោយឈរលើ មូលដ្ឋាន នៃសន្និសីទកំណត់ព្រំដែនឆ្នាំ ១៩៨៥ ដើម្បីកែសម្រួលទិសដើរនៃខ្សែព្រំដែនគោកនៅតំបន់ មួយចំនួនដូចខាងក្រោម ៖

១- ភាគីគូសន្យាទាំងពីរ បានឯកភាពគ្នាអនុវត្តតាមគោលការណ៍ និងការអនុវត្តអន្តរជាតិស្តីពី ព្រំដែនដើរ តាមទន្លេ ឬផ្លូវទឹក ដើម្បីកំណត់ខ្សែព្រំដែនដើរតាមទន្លេ ឬ ផ្លូវទឹក នៅតាមបណ្តោយព្រំដែន គោកទាំងមូល នៃប្រទេសទាំងពីរនោះគឺ៖

- ចំពោះកំណត់ព្រំដែនទឹក តាមព្រែក ស្ទឹង ដែលមិនអាចធ្វើនាវាចរបាន ខ្សែព្រំដែនត្រូវ ដើរតាម បន្ទាត់ទ្រូង នៃផ្លូវទឹកនោះ។

- ចំពោះកំណត់ព្រំដែនទឹក តាមព្រែក ស្ទឹង ដែលអាចធ្វើនាវាចរបាន ខ្សែព្រំដែន នោះត្រូវ ដើរតាម បន្ទាត់ទ្រូង នៃជ្រលងទឹកជ្រៅ។

គោលការណ៍ខាងលើត្រូវបានបង្ហាញជាក់ស្តែងដូចខាងក្រោម ៖

១-១- ទីតាំងជាក់លាក់របស់បន្ទាត់ទ្រូងនៃផ្លូវទឹកសំខាន់ ឬ ជ្រលងទឹកជ្រៅ ដែលអាចធ្វើ នាវាចរបាន និងកម្មសិទ្ធិ កោះ ដីដុះ និងប្រាំងបាក់ ក្នុងផ្លូវទឹក ស្ទឹង ព្រែក ទន្លេ នឹងត្រូវ កំណត់ ដោយភាគីគូសន្យា ទាំងពីរក្នុងពេលដំណើរការខ័ណ្ឌសីមា និងបោះបង្គោលព្រំដែន។

លក្ខណៈវិនិច្ឆ័យសំខាន់ សម្រាប់ឱ្យនិយមន័យដល់ផ្លូវទឹកសំខាន់ គឺមរិមណាទឹក នៃកំពស់ ទឹកមធ្យម។ លក្ខណៈវិនិច្ឆ័យ សំខាន់សម្រាប់ឱ្យនិយមន័យដល់ជ្រលងទឹកជ្រៅសំខាន់ ដែលអាចធ្វើនាវាចរបាន គឺជម្រៅទឹក នៃជ្រលងទឹកជ្រៅដែលអាចធ្វើនាវាចរបាន ហើយដំ ពៅ ទឹកនោះនឹងត្រូវពិចារណា ថ្លឹងថ្លែង ដោយមាន ការគូបផ្សំជាមួយនឹងទទឹង និងកាំនៃខ្សែ កោង របស់ជ្រលងទឹកជ្រៅ ដែលអាចធ្វើនាវាចរបាន។ បន្ទាត់ទ្រូង នៃជ្រលងទឹកជ្រៅ សំខាន់ ដែលអាចធ្វើនាវាចរបាន គឺជាបន្ទាត់ទ្រូង នៃផ្ទៃទឹកដែល ស្ថិតនៅចន្លោះខ្សែ បន្ទាត់ ពីរ ដែលមានជម្រៅទឹកស្មើគ្នា ហើយដែលខ្សែបន្ទាត់ទាំងពីរនេះ ជាខុសបន្ទាត់កំណត់ ជ្រលងទឹកជ្រៅ សំខាន់ដែលអាចធ្វើនាវាចរបាន ។

១-២- ក្នុងករណីដែលពុំមានការព្រមព្រៀង រវាងភាគីគូសន្យាទាំងពីរទេ ការប្រែប្រួលណា មួយដែល អាចកើតមានឡើង ចំពោះផ្លូវទឹក ស្ទឹង ព្រែក យកធ្វើជាខ្សែព្រំដែននោះ ពុំអាច ធ្វើឱ្យមានការផ្លាស់ ប្តូរដល់ទិសដើររបស់ខ្សែព្រំដែន ពុំជះឥទ្ធិពលដល់ទ្រង់ទ្រាយ នៃខ្សែ ព្រំដែន ឬ ដល់កម្មសិទ្ធិនៃកោះ និងដីដុះថ្មីនោះឡើយ។ ចំពោះកោះ និងដីដុះ ដែលទើប នឹងកើតមានឡើងក្នុងផ្លូវទឹក ដែលយកធ្វើជា ខ្សែព្រំដែន ក្រោយពេលដែលខ្សែព្រំដែន នោះត្រូវបានកំណត់ នៅលើដីជាក់ស្តែង រួចហើយកម្មសិទ្ធិកោះ និងដីដុះនោះនឹងត្រូវ កំណត់ទៅតាម ខ្សែព្រំដែនដូចបានបញ្ជាក់នៅលើដីជាក់ស្តែង។ ចំពោះកោះ និង ដីដុះណា ដែលទើបនឹងកើតមានឡើងថ្មី ហើយស្ថិតនៅលើខ្សែព្រំដែន ដែលបានកំណត់នៅ លើដី ជាក់ស្តែង រួចហើយ នោះ ភាគីគូសន្យាទាំងពីរ នឹងពិភាក្សាលើការកំណត់កម្មសិទ្ធិកោះ និង ដីដុះនោះ ដោយឈរ លើមូលដ្ឋាន ស្មើភាព និងសមស្រប ។

១-៣- ក្នុងករណីជួបការលំបាក ក្នុងការអនុវត្តតាមគោលការណ៍ទាំងឡាយខាងលើ ភាគី គូ សន្យាទាំង ពីរ នឹងពិភាក្សាគ្នារកដំណោះស្រាយសមស្របមួយ ដែលភាគីគូសន្យាទាំងពីរ អាចទទួលយកបាន។

២- ក្នុងដំណាក់កាល ដោះស្រាយបញ្ហាព្រំដែនគោករវាងកម្ពុជា និងវៀតណាម ដើម្បីកំណត់ ទិសដើរ នៃខ្សែ ព្រំដែន នៅតំបន់ទាំងប្រាំមួយ (០៦) កន្លែង ដែលភាគីគូសន្យាទាំងពីរ នៅមានទស្សនៈខ្វែងគ្នា ក្នុង សម័យប្រជុំ នៃគណៈកម្មការចម្រុះ ព្រំដែនក្នុងឆ្នាំ ១៩៩៩ និង ២០០០ ភាគីគូសន្យាទាំងពីរបានឯកភាពគ្នា ផ្អែកលើ គោលការណ៍ដូចតទៅដើម្បីពិនិត្យ និងអនុវត្ត ៖

- បណ្តាគោលការណ៍មូលដ្ឋានច្បាប់ ដែលរដ្ឋបាលអាណានិគម បានប្រើប្រាស់ក្នុងការ កសាងខ្សែព្រំដែន គោកកម្ពុជា - វៀតណាម ។

- ការគ្រប់គ្រងពិតប្រាកដ និងការកាន់កាប់ជាក់ស្តែងរបស់ប្រជាជនជាច្រើនជំនាន់ ។

- ស្ថានភាពភូមិសាស្ត្រ ឋានលេខាស្របទៅ នឹងបណ្តាគោលការណ៍ច្បាប់ និងការអនុវត្តន៍អន្តរជាតិ សម្រាប់អនុវត្ត ក្នុងការកំណត់ទិសដើរ នៃខ្សែព្រំដែនទៅតាមសណ្ឋានដី ផ្សេងៗ ដូចជាខ្សែបែងចែកទឹក ខ្សែជួរកំពូលភ្នំ ខ្សែរយៈកំពស់ ។ល។

ប្រការ២

១- ប្រការ១ នៃសន្ធិសញ្ញាកំណត់ព្រំដែនឆ្នាំ ១៩៨៥ ត្រូវបានកែសម្រួល នូវកំណត់ព្រំដែនប្រាំមួយ (០៦)កន្លែង ដូចបានបញ្ជាក់ខាងក្រោម ៖

១-១- កំណត់ព្រំដែននៅតំបន់ជាប់នឹងឃុំតាវែងក្រោម ស្រុកតាវែង ខេត្ត រតនគិរី-កម្ពុជា និងឃុំ ម៉ូរ៉ាយ ស្រុកសាចី ខេត្តកន្ទ្រី- វៀតណាម ផ្ទាំងដែនទី DAKTO 148w Bonne ខ្នាត ១,១០០.០០០ អមសន្ធិសញ្ញា កំណត់ព្រំដែនឆ្នាំ ១៩៨៥ ត្រង់ តំបន់មិនទាន់គូសផែនទី ដែលផ្តុំមិនស៊ីគ្នា ជាមួយផ្ទាំងដែនទី YALY 156W Bonne ខ្នាត ១,១០០.០០០ អមសន្ធិសញ្ញា កំណត់ព្រំដែនឆ្នាំ ១៩៨៥ ភាគីគូសន្យាទាំងពីរ យោងតាម ខ្លឹមសារស្តែង ឡើងនៅលើផែនទី UTM ខ្នាត១,៥០.០០០ ផ្ទាំង PHUM KHAM DORANG 6437 I អម សន្ធិសញ្ញា កំណត់ព្រំដែនឆ្នាំ ១៩៨៥ បានឯកភាពកែសម្រួលនូវកំណត់ព្រំដែនដូចខាងក្រោម ៖

“... ពីចំណុច A នៅកន្លែងអូរបែកជាបីគ្មានឈ្មោះ ឡើងបញ្ជាស់តាមខ្សែទឹកទឹកហូរនៃ អូរនោះដល់ ចំណុច B ”។

កំណត់ព្រំដែនកែសម្រួលដូចបានចែងខាងលើ ត្រូវស្តែងឡើងតាមគំនូសពណ៌ក្រហម នៅលើប្លង់ដែនទី ខ្នាត ១,៥០.០០០ ជាឧបសម្ព័ន្ធ១ នៃសន្ធិសញ្ញាបំពេញបន្ថែមនេះ។

១-២- កំណត់ព្រំដែននៅតំបន់ជាប់នឹងឃុំញ៉ាំង ស្រុកអណ្តូងមាស ខេត្តរតនគិរី-កម្ពុជា និងឃុំ អៀអរ ស្រុកដីប៉ា (អៀហ្គាយ) ខេត្តហ្សាឡាយ-វៀតណាម ដោយផែនទី ២ផ្ទាំង នៃផែនទី Bonne ខ្នាត ១,១០០.០០០ ផ្ទាំង YALY 156w និងផ្ទាំង BO KHAM 164w អមសន្ធិសញ្ញាកំណត់ព្រំដែន ឆ្នាំ១៩៨៥ដែលផ្ទាំងដែនទីផ្តុំមិនស៊ីគ្នា ភាគីគូសន្យាទាំងពីរ យោង

តាមខ្លឹមសារស្តែងឡើងនៅលើផែនទី UTM ខ្នាត១,៥០.០០០ ផ្ទាំង PH THONG 6436 I អមសន្ធិសញ្ញាកំណត់ព្រំដែន ឆ្នាំ ១៩៨៥ បានឯកភាពកែ សម្រួលនូវកំណត់ ព្រំដែនដូច ខាងក្រោម ៖

“... ពីចំណុច A នៅកន្លែងប្រសព្វអូរគ្មានឈ្មោះ និងព្រែកណាំសាថី ខ្សែព្រំដែន ដើរតាម ព្រែកណាំសាថី រហូតមកដល់ ចំណុចប្រសព្វនៃព្រែកណាំសាថី និងទន្លេសេសាន ហើយបន្តដើរតាមបណ្តោយទន្លេសេសាន រហូតដល់ចំណុច B”។
កំណត់ព្រំដែនកែសម្រួលដូចបានចែងខាងលើ ត្រូវបានស្តែងឡើងតាមគំនូស ពណ៌ ក្រហម នៅលើប្លង់ ផែនទី ខ្នាត ១/៥០.០០០ ជាឧបសម្ព័ន្ធ២ នៃសន្ធិសញ្ញាបំពេញបន្ថែម នេះ។

១-៣- កំណត់ព្រំដែននៅតំបន់ជាប់នឹងឃុំស្រែហ៊ុយ ស្រុកកោះព្រែក ខេត្តមណ្ឌលគីរី-កម្ពុជា និង ឃុំអៀប៊ុង ស្រុកអៀស៊ុប និងឃុំកុងណា ស្រុកប៊ូនដូង ខេត្តដាក់ឡាក់-វៀតណាម នៅលើផែនទី ២ ផ្ទាំង នៃផែនទី Bonne ខ្នាត ១/១០០.០០០ KOMAYOL 172w និងផ្ទាំង BAN DON 181w អមសន្ធិសញ្ញាកំណត់ព្រំដែន ឆ្នាំ ១៩៨៥ ដែលផ្តុំ មិនស៊ីគ្នា ភាគីគូ សន្យាទាំងពីរយោងតាមខ្លឹមសារស្តែងឡើង នៅលើ ផែនទី៣ផ្ទាំង នៃផែនទី UTM ខ្នាត ១/ ៥០.០០០ ផ្ទាំង YALOP 6535 IV, YOK MBRE 6535 III និង MEREUCH 6435 II អមសន្ធិសញ្ញាកំណត់ ព្រំដែនឆ្នាំ ១៩៨៥ បានឯកភាពកែសម្រួល នូវកំណត់ ព្រំដែនដូចខាងក្រោម ៖

“... ពីចំណុច A ខ្សែព្រំដែនដើរតាមខ្សែបន្ទាត់ត្រង់មកជួបនឹងចំណុច B នៃព្រែកគ្មានឈ្មោះ ហើយបន្ត ដើរតាម បណ្តោយផ្លូវទឹក នៃព្រែកគ្មានឈ្មោះនេះ រហូតដល់ទន្លេស្រែពក” ។

ភាគីគូសន្យាទាំងពីរបានឯកភាពគ្នា ដើម្បីកែសម្រួលខ្សែបន្ទាត់ព្រំដែនក្នុងកំណត់នេះ ក្នុង ពេលពិនិត្យ ផ្ទៀងផ្ទាត់ ការគូសចម្លងខ្សែបន្ទាត់ព្រំដែនពីផែនទី Bonne ខ្នាត ១/១០០.០០០ មកលើផែនទី UTM ខ្នាត ១/៥០.០០០។

កំណត់ព្រំដែនកែសម្រួលដូចបានចែងខាងលើ ត្រូវបានស្តែងឡើងតាមគំនូស ពណ៌ ក្រហម នៅលើប្លង់ ផែនទីខ្នាត ១/៥០.០០០ ជាឧបសម្ព័ន្ធ៣ នៃសន្ធិសញ្ញាបំពេញបន្ថែម នេះ។

១-៤ កំណត់ព្រំដែននៅតំបន់ជាប់នឹងឃុំក្អមសំណា ស្រុកលើកដែក និងឃុំព្រែកជ្រៃ ស្រុក កោះធំ ខេត្តកណ្តាល-កម្ពុជា និងឃុំវិញសៀង និងឃុំភូឡុក ស្រុកតិនចូរ និងឃុំ ភូហ៊ីរ ស្រុក អានភូ ខេត្ត អានយ៉ាង-វៀតណាម (តំបន់ចន្លោះទន្លេមេគង្គ និងទន្លេបាសាក់) ភាគីគូសន្យា ទាំងពីរ និងយោងតាម លទ្ធផលចុះត្រួតពិនិត្យ ទ្វេភាគីនៅលើភូមិសាស្ត្រ ជាក់ស្តែង ដើម្បី កែសម្រួលកំណត់ខ្សែព្រំដែនឱ្យស្របតាម ចំណុច ២ ប្រការ១ នៃ សន្ធិសញ្ញា បំពេញ បន្ថែមនេះ ។

១-៥ កំណត់ព្រំដែនពីរកំណត់នៅតំបន់ជាប់ នឹងឃុំព្រែកជ្រៃ (កោះគគី) និង ឃុំសំពៅពួន (ព្រែកបឹងឃ្លី) ស្រុកកោះធំ ខេត្តកណ្តាល-កម្ពុជា និងឃុំខាញ់អាន និង ឃុំខាញ់បឹង ស្រុកអានភូ ខេត្តអានយ៉ាង-វៀតណាម ភាគីគូសន្យាទាំងពីរ ដោយយោងតាមខ្លឹមសារ ដែលបានស្តែងឡើងនៅលើផែនទី UTM ខ្នាត ១/៥០.០០០ ផ្ទាំង ទៅលេខ TAN CHAU 6030 IV អមសន្ធិសញ្ញាកំណត់ព្រំដែនឆ្នាំ ១៩៨៥ បាន ឯកភាពកែសម្រួល កំណត់ព្រំដែន ដូចខាងក្រោម ៖

“... ពីចំណុច A ខ្សែព្រំដែនដើរបញ្ជាស់ខ្សែទឹកទន្លេបាសាក់ (ហូរយ៉ាង) ដល់ចំណុចប្រសព្វ នៃទន្លេបាសាក់ (ហូរយ៉ាង) និងព្រែកបឹងឃ្លី ហើយបន្តដើរតាមបណ្តោយ ព្រែកបឹងឃ្លី រហូតដល់ចំណុច B”។

កំណត់ព្រំដែនទាំងពីរ ដែលបានកែសម្រួលក្នុងចំណុចខាងលើនេះ ត្រូវបានស្តែង ឡើងតាម គំនូសពណ៌ ក្រហមនៅលើ ប្លង់ផែនទីខ្នាត ១/៥០.០០០ ជាឧបសម្ព័ន្ធទី ៤ នៃសន្ធិសញ្ញាបំពេញបន្ថែមនេះ។

២- កំណត់ព្រំដែននៅតំបន់ជាប់នឹងឃុំដាក់ដាំ ស្រុកអូររាំង ខេត្តមណ្ឌលគិរី-កម្ពុជា និង ឃុំក្លាងជិត ស្រុកដាក់រឿប ខេត្តដាក់ឡាក់ (ដាក់នង)-វៀតណាម ភាគីគូសន្យាទាំងពីរ បានឯកភាពគ្នាបន្តការពិភាក្សា។

ប្រការ ៣

ដើម្បីបង្កលក្ខណៈងាយស្រួល ដល់ការងារបច្ចេកទេស សម្រាប់សម្រួលដល់ដំណើរការការងារ ខ័ណ្ឌសីមា និង បោះបង្គោលព្រំដែនគោក ភាគីគូសន្យាទាំងពីរបានឯកភាពគ្នា ៖

១- ក្រុមជំនាញបច្ចេកទេសនៃភាគីនីមួយៗ នឹងពិនិត្យ និងធ្វើការផ្ទៀងផ្ទាត់ជាឯកតោភាគីនៃការចម្លងឡើងវិញ នូវខ្សែព្រំដែនពីផែនទី Bonne ខ្នាត ១/១០០.០០០ របស់ក្រុម ភូមិសាស្ត្រឥណ្ឌូចិន អមសន្ធិសញ្ញាកំណត់ព្រំដែនឆ្នាំ ១៩៨៥ មកលើផែនទី UTM ខ្នាត ១/៥០.០០០ អមសន្ធិសញ្ញាកំណត់ព្រំដែនឆ្នាំ ១៩៨៥។ ក្រុមជំនាញបច្ចេកទេស នៃ ភាគីគូសន្យាទាំងពីរនឹងជួបប្រជុំគ្នានៅដំណាច់ឆ្នាំ ២០០៦ ដើម្បីធ្វើ ការពិនិត្យប្រៀបធៀប លទ្ធផលការងារ របស់ខ្លួននិងលើកឡើងនូវដំណោះ- ស្រាយបច្ចេកទេសដាក់ជូនទៅ គណៈកម្មការចម្រុះពិនិត្យ និងសម្រេច។ ចំពោះបណ្តាតំបន់ដែលភាគីគូសន្យាទាំងពីរមិនទាន់ ឯកភាពគ្នា ទៅលើលទ្ធផល នៃការប្រៀបធៀប ឬទៅលើដំណោះស្រាយ បច្ចេកទេស ខ្សែព្រំដែនក្នុងតំបន់ទាំងនោះ នឹងគ្មាន ប្រែប្រួលអ្វីឡើយ ដូចបានកំណត់នៅលើផែនទី Bonne ខ្នាត ១/១០០.០០០។

២- ភាគីវៀតណាមនឹងជួយភាគីកម្ពុជាបោះពុម្ពឡើងវិញនូវផែនទី UTM ខ្នាត ១/៥០.០០០ ចំនួន ៤០ ផ្ទាំង ដែលមានឋានលេខដូចគ្នានឹងផែនទី UTM ខ្នាត ១/៥០.០០០ អមសន្ធិសញ្ញា កំណត់ព្រំដែនឆ្នាំ ១៩៨៥ ជាប្រាំ (០៥)ច្បាប់។

៣- រៀបចំកិច្ចប្រជុំគណៈកម្មការចម្រុះកិច្ចការព្រំដែន និង ថ្នាក់ជំនាញដើម្បីអនុវត្ត កិច្ចការ ខ័ណ្ឌសីមា និង បោះបង្គោលព្រំដែនលើដីជាក់ស្តែង (ចាប់ពីត្រីមាសទី ១ ឆ្នាំ ២០០៦ រហូត ដល់ត្រីមាសទី២ ឆ្នាំ ២០០៨)។

៤- ភាគីទាំងពីរនឹងខិតខំធ្វើយ៉ាងណា ដើម្បីឱ្យកិច្ចការខ័ណ្ឌសីមា និងបោះបង្គោលព្រំ ដែន នៅលើដី ជាក់ស្តែង ឱ្យបានឆាប់មុនដំណាច់ខែធ្នូ ឆ្នាំ ២០០៨ នឹងរួមគ្នា ផលិតផែនទី ឋានលេខាតំបន់ព្រំដែន រវាង ប្រទេសទាំងពីរ សម្រាប់បញ្ជាក់ពីលទ្ធផលការងារបោះ បង្គោល និងខ័ណ្ឌសីមាលើដីជាក់ស្តែង ដើម្បីផលិត ផែនទីព្រំដែន ផ្លូវការរវាងប្រទេសទាំង ពីរ។

៥- រហូតដល់ពេលដែលការងារខ័ណ្ឌសីមា និងបោះបង្គោលព្រំដែនមិនទាន់ត្រូវបានបញ្ចប់ ទេនោះការ គ្រប់គ្រងខ្សែបន្ទាត់ព្រំដែន នឹងបន្តអនុវត្តតាមសេចក្តីប្រកាសព័ត៌មាន ចុះថ្ងៃទី ១៧ ខែ មករា ឆ្នាំ ១៩៩៥ របស់នាយករដ្ឋមន្ត្រី នៃប្រទេសទាំងពីរ។

ប្រការ ៤

ភាគីគូសន្យាទាំងពីរ ឯកភាពសម្រេចផ្តល់ភារកិច្ច ឱ្យគណៈកម្មការចម្រុះកិច្ចការព្រំដែន នូវ ភារកិច្ច ដូចតទៅ ៖

១- បង្កើតប្លង់មេសម្រាប់អនុវត្តផែនការការងារខ័ណ្ឌសីមា និងបោះបង្គោលព្រំដែន រួមដែល ហៅថា “ *បែបបទបច្ចេកទេស* ” ឱ្យបានមុនដំណាច់ឆ្នាំ២០០៥ ។

២- ធ្វើការបោះបង្គោល ខ័ណ្ឌសីមាទូទាំងព្រំដែនគោកកម្ពុជា-វៀតណាម ដូចមានចែង ក្នុង ប្រការ ១ នៃ សន្ធិសញ្ញា កំណត់ព្រំដែនឆ្នាំ ១៩៨៥ និង ប្រការ១ ប្រការ២ និងប្រការ៣ នៃ សន្ធិសញ្ញាបំពេញ បន្ថែមនេះ។

៣- ផលិតផែនទីព្រំដែនរដ្ឋ រវាងព្រះរាជាណាចក្រកម្ពុជា និងសាធារណរដ្ឋសង្គមនិយម វៀត ណាម។

៤- ធ្វើពិធីសារ ស្តីពីការបោះបង្គោល ខ័ណ្ឌសីមាព្រំដែនគោក រវាងប្រទេសទាំងពីរ រួមមាន បណ្តាឯកសារ លំអិតស្តីពីព្រំដែន បណ្តាបង្គោលព្រំដែន និងផែនទីព្រំដែនរវាងប្រទេស ទាំងពីរ សម្តែងឡើង នូវទិសដើរ នៃខ្សែព្រំដែន ទីតាំងបង្គោលព្រំដែន ស្ថិតនៅតាមប ណ្តោយ ព្រំដែនទាំងមូល។

ពិធីសារ ស្តីពីការបោះបង្គោលខ័ណ្ឌសីមាព្រំដែនគោក នឹងជាផ្នែកមួយ នៃសន្ធិសញ្ញា កំណត់ព្រំដែន ឆ្នាំ ១៩៨៥ និងសន្ធិសញ្ញាបំពេញបន្ថែមនេះ។ ផែនទីព្រំដែនរវាងប្រទេស ទាំងពីរដូចមានចែងខាងលើ ក្នុងវាក្យ ខ័ណ្ឌ៣ នៃប្រការនេះនឹងជំនួស ផែនទី Bonne ខ្នាត ១,១០០.០០០ ចំនួនម៉ែត្រមួយផ្ទាំង (២៦) និងផែនទី UTM ខ្នាត ១,៥០.០០០ ចំនួន សែសិបផ្ទាំង (៤០) អមសន្ធិសញ្ញាកំណត់ព្រំដែន ឆ្នាំ ១៩៨៥ និងប្លង់ ទាំងបួន(០៤) អម សន្ធិសញ្ញាបំពេញបន្ថែម។

ប្រការ ៥

ក្នុងករណីមានការខ្វែងគំនិតគ្នា ក្នុងការបកស្រាយ ឬការអនុវត្តខុសគ្នាណាមួយ ទៅនឹងខ្លឹមសារ នៃសន្ធិសញ្ញាបំពេញបន្ថែមនេះ ភាគីគូសន្យាទាំងពីរ នឹងដោះស្រាយគ្នាដោយ សន្តិវិធីតាមរយៈការ ពិគ្រោះ ពិភាក្សា និងការចរចា។

ប្រការ ៦

សន្ធិសញ្ញាបំពេញបន្ថែមនេះ នឹងត្រូវបានផ្តល់សច្ចាប័ន នឹងចូលជាធរមាន ចាប់ពីថ្ងៃផ្លាស់ប្តូរ លិខិតុបករណ៍ សច្ចាប័ន ដែលនឹងប្រព្រឹត្តទៅនៅទីក្រុងភ្នំពេញ។

ឧបសម្ព័ន្ធទាំងបួន (០៤)នៃសន្ធិសញ្ញា នឹងជាផ្នែកមួយភ្ជាប់ទៅ នឹងសន្ធិសញ្ញាបំពេញបន្ថែមនេះ។

ធ្វើនៅហាណូយ ថ្ងៃទី១០ ខែតុលា ឆ្នាំ២០០៥ ជាពីរច្បាប់ ជាភាសាខ្មែរ វៀតណាម និងបារាំង។

អត្ថបទទាំង បីនេះមានតម្លៃស្មើគ្នា។ ក្នុងករណីមានការបកស្រាយផ្សេងគ្នា អត្ថបទភាសាបារាំងនឹងត្រូវយកមកធ្វើជា ឯកសារគោល។

ក្នុងនាមរាជរដ្ឋាភិបាល
នៃព្រះរាជាណាចក្រកម្ពុជា
ហត្ថលេខា
ហ៊ុន សែន
នាយករដ្ឋមន្ត្រី

ក្នុងនាមរដ្ឋាភិបាល
នៃសាធារណរដ្ឋសង្គមនិយមវៀតណាម
ហត្ថលេខា
ដាន វ៉ាន់ ខាយ
នាយករដ្ឋមន្ត្រី

ព្រះរាជក្រម

យើង

**ព្រះករុណាព្រះបាទសម្តេចព្រះបរមនាថ នរោត្តម សីហមុនី
សមានភូមិជាតិសាសនា រក្ខតខត្តិយា ខេមរារដ្ឋរាស្ត្រ ពុទ្ធិន្ទ្រាធរាមហាក្សត្រ ខេម
រាជនា សមូហោភាស កម្ពុជឯករាជរដ្ឋបូរណសន្តិ សុភមង្គលា សិរីវិបុលា ខេមរា
ស្រីពិរាស្ត្រ ព្រះចៅក្រុងកម្ពុជាធិបតី**

- បានទ្រង់យល់រដ្ឋធម្មនុញ្ញ នៃព្រះរាជាណាចក្រកម្ពុជា
- បានទ្រង់យល់ព្រះរាជក្រឹត្យលេខ នស/រកត/០៧០៤/១២៤ ចុះថ្ងៃទី ១៥ ខែ កក្កដា ឆ្នាំ ២០០៤ ស្តីពីការ តែងតាំងរាជរដ្ឋា- ភិបាល នៃព្រះរាជាណាចក្រកម្ពុជា
- បានទ្រង់យល់ព្រះរាជក្រមលេខ ០២/នស/៩៤ ចុះថ្ងៃទី ២០ ខែ កក្កដា ឆ្នាំ ១៩៩៤ ដែលប្រកាស ឱ្យប្រើច្បាប់ស្តីពីការរៀបចំ និងការប្រព្រឹត្តទៅនៃគណៈរដ្ឋមន្ត្រី
- បានទ្រង់យល់ព្រះរាជក្រមលេខ នស/រកម/០១៩៦/០៩ ចុះថ្ងៃទី ២៤ ខែ មករា ឆ្នាំ ១៩៩៦ ដែលប្រកាស ឱ្យប្រើច្បាប់ស្តីពី ការបង្កើតទីស្តីការគណៈរដ្ឋមន្ត្រី
- បានទ្រង់យល់លិខិតលេខ៣៣៨,១១០៥,៣ស,នរ ចុះថ្ងៃទី ២៥ ខែ វិច្ឆិកា ឆ្នាំ ២០០៥ របស់ព្រឹទ្ធសភា
- បានទ្រង់យល់លិខិតលេខ១២៧៥រស ចុះថ្ងៃទី ២៥ ខែ វិច្ឆិកា ឆ្នាំ២០០៥ របស់ រដ្ឋសភា
- បានទ្រង់យល់សេចក្តីក្រាបបង្គំទូលថ្វាយ របស់សម្តេចប្រធានព្រឹទ្ធសភា សម្តេចក្រុមព្រះព្រះប្រធានរដ្ឋសភា សម្តេចនាយករដ្ឋមន្ត្រី នៃរាជរដ្ឋាភិបាលកម្ពុជា និងរបស់ ឧបនាយករដ្ឋមន្ត្រី រដ្ឋមន្ត្រីទទួលបន្ទុកទីស្តី ការគណៈរដ្ឋមន្ត្រី

ប្រកាសឱ្យប្រើ

ច្បាប់ស្តីពីការអនុម័តយល់ព្រមលើសន្ធិសញ្ញាបំពេញបន្ថែមរវាង ព្រះរាជាណាចក្រកម្ពុជា និង សាធារណរដ្ឋ សង្គមនិយម វៀតណាម ទៅលើសន្ធិសញ្ញាកំណត់ព្រំដែនរដ្ឋ ឆ្នាំ ១៩៨៥ ដែលរដ្ឋសភាបានអនុម័តកាលពី ថ្ងៃទី ១១ ខែ វិច្ឆិកា ឆ្នាំ ២០០៥ នាសម័យប្រជុំរដ្ឋសភា លើកទី៣ នីតិកាលទី ៣ និងដែលព្រឹទ្ធសភាបាន អនុម័តយល់ស្របលើទម្រង់ និងគតិ នៃ ច្បាប់នេះទាំងស្រុង កាលពីថ្ងៃទី ២៥ ខែ វិច្ឆិកា ឆ្នាំ ២០០៥ នាសម័យ ប្រជុំពេញអង្គលើកទី ១០ នីតិកាលទី ១ ដែលមានសេចក្តីទាំងស្រុងដូចតទៅនេះ ៖

ច្បាប់ ស្តីពី

**ការអនុម័តយល់ព្រមលើសន្ធិសញ្ញាបំពេញបន្ថែម
នៃព្រះរាជាណាចក្រកម្ពុជា និង សាធារណរដ្ឋសង្គមនិយមវៀតណាម
ទៅលើសន្ធិសញ្ញាកំណត់ព្រំដែនរដ្ឋឆ្នាំ១៩៨៥**

មាត្រា

១-

អនុម័តយល់ព្រមលើសន្ធិសញ្ញាបំពេញបន្ថែម រវាងព្រះរាជាណាចក្រកម្ពុជា និង សាធារណរដ្ឋសង្គម និងមរៀតណាម ទៅលើសន្ធិសញ្ញាកំណត់ព្រំដែនរដ្ឋឆ្នាំ ១៩៨៥ ហើយដែលសន្ធិសញ្ញាបំពេញបន្ថែមនោះ ត្រូវបានចុះហត្ថលេខានៅទីក្រុងហាណូយ ប្រទេសវៀតណាម នាថ្ងៃទី ១០ ខែ តុលា ឆ្នាំ ២០០៥ ដោយមាន អត្ថបទទាំងស្រុងភ្ជាប់មកជាមួយ នេះ។

មាត្រា ២-

រាជរដ្ឋាភិបាល នៃព្រះរាជាណាចក្រកម្ពុជា ត្រូវបន្តរាល់នីតិវិធីដើម្បីអនុវត្តសន្ធិសញ្ញានេះ។

មាត្រា ៣-

ច្បាប់នេះ ត្រូវប្រកាសជាការប្រញាប់។

ធ្វើនៅព្រះបរមរាជវាំងរាជធានីភ្នំពេញ ថ្ងៃទី ៣០ ខែ វិច្ឆិកា ឆ្នាំ២០០៥
ពរល.០៥១១.៥១៣ ព្រះហស្តលេខា និង ព្រះរាជលញ្ឆករ

នរោត្តម សីហមុនី

បានយកសេចក្តីក្រាបបង្គំទូល ថ្វាយ សូមឡាយព្រះហស្តលេខា ព្រះមហាក្សត្រ ប្រធានព្រឹទ្ធសភា ហត្ថលេខា ជា ស៊ីម	បានយកសេចក្តីក្រាបបង្គំទូល ថ្វាយ សូមឡាយព្រះហស្តលេខា ព្រះមហាក្សត្រ ប្រធានរដ្ឋសភា ព្រះហត្ថលេខា នរោត្តម ណេមឌី	បានយកសេចក្តីក្រាបបង្គំទូល ថ្វាយ សូមឡាយព្រះហស្តលេខា ព្រះមហាក្សត្រ នាយករដ្ឋមន្ត្រី ហត្ថលេខា ហ៊ុន សែន
---	--	---

បានជម្រាបជូនសម្តេចនាយករដ្ឋមន្ត្រី
ឧបនាយករដ្ឋមន្ត្រី រដ្ឋមន្ត្រីទទួលបន្ទុកទីស្តីការគណៈរដ្ឋមន្ត្រី
ហត្ថលេខា
សុខ អាន